

## **B. DOKLADOVÁ ČÁST**

<b>ČETIN, a.s.</b>	<b>2</b>
<b>ČEPS, a.s.</b>	<b>31</b>
<b>ČESKÉ RADIOKOMUNIKACE, a.s.</b>	<b>34</b>
<b>ČEZ DISTRIBUCE, a.s.</b>	<b>36</b>
<b>ČEZ ICT SERVICES, a.s.</b>	<b>55</b>
<b>DIAL TELECOM, a.s.</b>	<b>57</b>
<b>DOBRUŠKA.NET. s.r.o.</b>	<b>58</b>
<b>GASNET SLUŽBY, s.r.o.</b>	<b>59</b>
<b>ITSELF s.r.o.</b>	<b>63</b>
<b>MAGNALINK, s.r.o.</b>	<b>65</b>
<b>NET4GAS, s.r.o.</b>	<b>66</b>
<b>OBEC CHLENY</b>	<b>75</b>
<b>OBEC VRBICE</b>	<b>77</b>
<b>PODA, a.s.</b>	<b>80</b>
<b>TELCO PRO SERVICES, a.s.</b>	<b>81</b>
<b>TLAPNET, s.r.o.</b>	<b>83</b>
<b>T-MOBILE CZECH REPUBLIC, a.s.</b>	<b>85</b>
<b>VODAFONE CZECH REPUBLIC, a.s.</b>	<b>88</b>
<b>VODOVODY A KANALIZACE JABLONNÉ NAD ORLICÍ, a.s.</b>	<b>92</b>

**VYJÁDŘENÍ O EXISTENCI SÍTĚ ELEKTRONICKÝCH KOMUNIKACÍ  
společnosti CETIN a.s.  
(„Vyjádření“)**

**A VŠEOBECNÉ PODMÍNKY OCHRANY SÍTĚ ELEKTRONICKÝCH KOMUNIKACÍ  
společnosti CETIN a.s.  
(„Všeobecné podmínky ochrany SEK“)**

toto Vyjádření a Všeobecné podmínky ochrany SEK je vydané dle ustanovení § 101 zákona č. 127/2005 Sb., o elektronických komunikacích a o změně některých souvisejících zákonů, v účinném znění („**Zákon o elektronických komunikacích**“), a dle ustanovení § 161 zákona č. 183/2006 Sb., o územním plánování a stavebním řádu, v účinném znění („**Stavební zákon**“), a dle příslušných ustanovení zákona č. 89/2012 Sb., občanský zákoník, v účinném znění („**Občanský zákoník**“)

**Číslo jednací: 606527/21**

**Číslo žádosti: 0121 091 059 („Žádost“)**

Název akce („Stavba“)	Extravilány III-3166 Chleny - Vrbice	
Důvod vydání Vyjádření („Důvod vyjádření“)	Informace o poloze sítě	
Žadatel	MDS projekt s.r.o.	
Stavebník	MDS projekt s.r.o.	
Zájmové území	Okres	Rychnov nad Kněžnou
	Obec	Chleny, Svídnice, Vrbice
	Kat. území / č. parcely	Chleny; Svídnice u Kostelce nad Orlicí; Vrbice u Kostelce nad Orlicí
Platnost Vyjádření	<b>30. 3. 2023 („Den konce platnosti Vyjádření“)</b>	

Žadatel Žadostí určil a vyznačil Zájmové území, jakož i určil Důvod Vyjádření.

Na základě určení a vyznačení Zájmového území Žadatelem a na základě určení Důvodu Vyjádření vydává společnost CETIN a.s. následující Vyjádření:

**Dojde ke střetu se sítí elektronických komunikací (dále jen „SEK“) společnosti CETIN a.s.**

- (I) Na Žadatelem určeném a vyznačeném Zájmovém území se vyskytuje SEK společnosti CETIN a.s.; a
- (II) Stavebník nebo jím pověřená třetí osoba je povinen řídit se Všeobecnými podmínkami ochrany SEK, které jsou nedílnou součástí Vyjádření; a
- (III) pro případ, že bude nezbytné přeložení SEK, zajistí vždy takové přeložení SEK její vlastník, společnost CETIN a.s. Stavebník, který vyvolal překládku SEK je dle ustanovení § 104 odst. 17 Zákona o elektronických komunikacích povinen uhradit společnosti CETIN a.s. veškeré náklady na nezbytné úpravy dotčeného úseku SEK, a to na úrovni stávajícího technického řešení; a
- (IV) pro účely přeložení SEK dle bodu (III) tohoto Vyjádření je Stavebník povinen uzavřít se společností CETIN a.s. Smlouvu o realizaci překládky SEK; a
- (V) Stavebník a/nebo Žadatel není oprávněn užít toto Vyjádření k podání jakékoliv žádosti o vydání jakéhokoliv správního rozhodnutí či jiného rozhodnutí majícího obdobný charakter.

Číslo jednací: 606527/21

Číslo žádosti: 0121 091 059

Vyjádření je platné pouze pro Zájmové území určené a vyznačené Žadatelem, jakož i pro Důvod Vyjádření stanovený a určený Žadatelem v Žádosti.

Vyjádření pozbývá platnosti i) dnem, kdy je Žadatelem a/nebo Stavebníkem použito k podání žádosti o vydání jakéhokoliv správního rozhodnutí či jiného rozhodnutí majícího obdobný charakter a/nebo dnem zahájení jakéhokoliv správního rozhodnutí či jiného rozhodnutí majícího obdobný charakter, ve kterém bylo Vyjádření použito, ii) uplynutím doby platnosti v tomto Vyjádření uvedeného, iii) změnou rozsahu Zájmového území či změnou Důvodu Vyjádření uvedeného v Žádosti a/nebo iv) porušením Všeobecných podmínek ochrany SEK, to vše v závislosti na tom, která ze skutečností rozhodná pro pozbytí platnosti Vyjádření nastane nejdříve.

Společnost CETIN a.s. vydáním tohoto Vyjádření poskytla Žadateli pro Žadatelem určené a vyznačené Zájmové území veškeré informace o SEK dostupné společnosti CETIN a.s. ke dni podání Žádosti.

Ze strany společnosti CETIN a.s. může v některých případech docházet ke zpracování Vašich osobních údajů. Ke zpracování Vašich osobních údajů dochází vždy v souladu s platnými právními předpisy. Konkrétní zásady a podmínky zpracování osobních údajů společností CETIN a.s. jsou dostupné na <https://www.cetin.cz/zasady-ochrany-osobnich-udaju>.

V případě dotazů k Vyjádření kontaktujte prosím asistenční linku 238 461 111.

#### Přílohami Vyjádření jsou:

- *Všeobecné podmínky ochrany SEK*
- *Informace k vytýčení SEK ve vlastnictví společnosti CETIN a.s.*
- *Situační výkres (obsahuje Zájmové území určené a vyznačené Žadatelem a výřezy účelové mapy SEK)*

Vyjádření vydala společnost **CETIN a.s.** dne: 30. 3. 2021.



CETIN a.s.  
Českomoravská 2510/19, Libeň  
190 00 Praha 9  
DIČ: CZ04084063  
102

**VŠEOBECNÉ PODMÍNKY OCHRANY SÍTĚ ELEKTRONICKÝCH KOMUNIKACÍ společnosti CETIN a.s.****1. PLATNOST VŠEOBECNÝCH PODMÍNEK**

- i) Tyto Všeobecné podmínky ochrany sítě elektronických komunikací (dále jen „VPOSEK“) tvoří součást Vyjádření (jak je tento pojem definován níže v článku 2 VPOSEK).
- ii) V případě rozporu mezi Vyjádřením a těmito VPOSEK mají přednost ustanovení Vyjádření, pokud není těmito VPOSEK stanoveno jinak.

**2. DEFINICE**

Níže uvedené termíny, jsou-li použity v těchto VPOSEK a uvozeny velkým písmenem, mají následující význam, není-li těmito VPOSEK a/nebo Příslušnými požadavky stanoveno výslovně jinak:

„**CETIN**“ znamená CETIN a.s. se sídlem Českomoravská 2510/19, Libeň, 190 00 Praha 9, IČO: 04084063, zapsaná v obchodním rejstříku vedeném Městským soudem v Praze pod spz. B 20623;

„**Den**“ je kalendářní den;

„**Kabelovod**“ podzemní zařízení sestávající se z tělesa Kabelovodu a kabelových komor, sloužící k zatahování kabelů a ochranných trubek;

„**Občanský zákoník**“ znamená zákon č. 89/2012 Sb., občanský zákoník, v účinném znění;

„**POS**“ je zaměstnanec společnosti CETIN, pověřený ochranou sítě, Jaromír Liška, tel.: 602 413 539, e-mail: jaromir.liska@cetin.cz;

„**Pracovní den**“ znamená Den, kromě soboty, neděle, a státních svátků a ostatních svátků ve smyslu zákona č. 245/2000 Sb., o státních svátcích, o významných dnech a o dnech pracovního klidu, v účinném znění;

„**Příslušné požadavky**“ znamená jakýkoli a každý příslušný právní předpis, vč. technických norem, nebo normativní právní akt veřejné správy či samosprávy, nebo jakékoli rozhodnutí, povolení, souhlas nebo licenci, včetně podmínek, které s ním souvisí;

„**Překládka**“ je stavba spočívající ve změně trasy vedení SEK ve vlastnictví CETIN nebo přemístění zařízení SEK ve vlastnictví CETIN; Stavebník, který Překládku vyvolal, je dle ustanovení § 104 odst. 17 Zákona o elektronických komunikacích povinen uhradit společnosti CETIN veškeré náklady na nezbytné úpravy dotčeného úseku SEK, a to na úrovni stávajícího technického řešení;

„**SEK**“ je síť elektronických komunikací ve vlastnictví CETIN;

„**Stavba**“ je stavba a/nebo činnost ve vztahu, k níž bylo vydáno Vyjádření, a je prováděna Stavebníkem a/nebo Žadatelem v souladu s Příslušnými požadavky, povolená příslušným správním rozhodnutím vydaným dle Stavebního zákona;

„**Stavebník**“ je osoba takto označená ve Vyjádření;

„**Stavební zákon**“ je zákon č. 183/2006 Sb., o územním plánování a stavebním řádu;

„**Vyjádření**“ je vyjádření o existenci sítě elektronických komunikací vydané společností CETIN dne 30. 3. 2021 pod č.j. 606527/21;

„**Zájmové území**“ je území označené Žadatelem a/nebo Stavebníkem v Žádosti;

„**Situační výkres**“ je výkres, který je přílohou Vyjádření a obsahuje Zájmové území určené a vyznačené Žadatelem v Žádosti a výřezy účelové mapy SEK;

„**Zákon o elektronických komunikacích**“ je zákon č. 127/2005 Sb., o elektronických komunikacích a o změně některých souvisejících zákonů, v účinném znění;

„**Žadatel**“ je osoba takto označená ve Vyjádření.

„**Žádost**“ je žádost, kterou Žadatel a/nebo Stavebník požádal CETIN o vydání Vyjádření.

**3. PLATNOST A ÚČINNOST VPOSEK**

Tyto VPOSEK jsou platné a účinné dnem odeslání Vyjádření na i) adresu elektronické pošty Stavebníka a/nebo Žadatele uvedenou v Žádosti nebo ii) adresu pro doručení prostřednictvím poštovní přepravy uvedenou Stavebníkem a/nebo Žadatelem v Žádosti.

**4. OBECNÁ PRÁVA A POVINNOSTI STAVEBNÍKA A/NEBO ŽADATELE**

- (i) Stavebník, Žadatel je výslovně srozuměn s tím, že SEK je veřejně prospěšným zařízením, byla zřízena ve veřejném zájmu a je chráněna Příslušnými požadavky.
- (ii) SEK je chráněna ochranným pásmem, jehož rozsah je stanoven (a) ustanovením § 102 Zákona o elektronických komunikacích a/nebo (b) právními předpisy účinnými před Zákonom o elektronických komunikacích, není-li Příslušnými požadavky stanoveno jinak.
- (iii) Stavebník, Žadatel nebo jím pověřená třetí osoba, je povinen při provádění Stavby nebo jiných prací, při odstraňování havárií a projektování staveb, řídit se Příslušnými požadavky, správnou praxí v oboru stavebnictví a technologickými postupy a je povinen učinit veškerá nezbytná opatření vyžadovaná Příslušnými požadavky k ochraně SEK před poškozením. Povinnosti dle tohoto odstavce má Stavebník rovněž ve vztahu k SEK, které se nachází mimo Zájmové území.
- (iv) Při zjištění jakéhokoli rozporu mezi údaji v Situačním výkresu, který je přílohou Vyjádření a skutečným stavem, je Stavebník a/nebo Žadatel povinen bez zbytečného odkladu, nejpozději Den následující po zjištění takové skutečnosti, zjištěný rozpor oznámit POS.
- (v) Stavebník, Žadatel nebo jím pověřená třetí osoba, je povinen každé poškození či krádež SEK bezodkladně, nejpozději Den následující po zjištění takové skutečnosti, oznámit takovou skutečnost dohledovému centru společnosti CETIN na telefonní číslo +420 238 464 190.
- (vi) Bude-li Stavebník, Žadatel nebo jím pověřená třetí osoba na společnosti CETIN požadovat, aby se jako účastník správního řízení, pro jehož účely bylo toto Vyjádření vydáno, vzdala práva na odvolání proti rozhodnutí vydanému ve správním řízení, je oprávněn kontaktovat POS.

**5. POVINNOSTI STAVEBNÍKA PŘI PŘÍPRAVĚ STAVBY**

- (i) Při projektování Stavby je Stavebník povinen zajistit, aby projektová dokumentace Stavby (i) zohledňovala veškeré požadavky na ochranu SEK vyplývající z Příslušných požadavků, zejména ze Zákona o elektronických komunikacích a Stavebního zákona, (ii) respektovala správnou praxi v oboru stavebnictví a technologické postupy a (iii) umožňovala, aby i po provedení a umístění Stavby dle takové projektové dokumentace byla společnost CETIN, jako vlastník SEK schopna bez jakýchkoli omezení a překážek provozovat SEK, provádět údržbu a opravy SEK.
- (ii) Nebude-li možné projektovou dokumentaci zajistit některý, byť i jeden z požadavků dle předchozího odstavce (i) a/nebo umístění Stavby by mohlo způsobit, že nebude naplněn některý, byť i jeden z požadavků dle předchozího odstavce (i), vyvolá Stavebník Překládku.
- (iii) Při projektování Stavby, která se nachází nebo je u ní zamýšleno, že se bude nacházet v ochranném pásmu radiových tras společnosti CETIN a překračuje výšku 15 m nad zemským povrchem, a to včetně dočasných objektů zařízení staveníště (jeřáby, konstrukce, atd.) je Stavebník povinen písemně kontaktovat POS za účelem získání konkrétního stanoviska a podmínek k ochraně radiových tras společnosti CETIN a pro určení, zda Stavba vyvolá Překládku. Ochranné pásmo radiových tras v šíři 50m je zakresleno do situačního výkresu, který je součástí tohoto Vyjádření.

**VŠEOBECNÉ PODMÍNKY OCHRANY SÍTĚ ELEKTRONICKÝCH KOMUNIKACÍ společnosti CETIN a.s.**



Číslo jednací: 606527/21

Číslo žádosti: 0121 091 059

- (iv) Pokud se v Zájmovém území nachází podzemní silové vedení (NN) ve vlastnictví společnosti CETIN, je Stavebník povinen ve vztahu k projektové dokumentaci zajistit totéž, co je uvedeno pod písm (i) tohoto článku 5, přičemž platí, že Stavebník vyvolá Překládku v případech uvedených pod písm (ii) tohoto článku 5.
- (v) Stavebník je povinen při projektování Stavby, která je stavbou (a) zařízení silových elektrických sítí (VN, VVN a ZVVN) a/nebo (b) trakčních vedení, provést výpočet či posouzení rušivých vlivů na SEK, zpracovat ochranná opatření, to vše dle a v souladu s Příslušnými požadavky. Stavebník je povinen nejpozději třicet (30) Dnů před podáním žádosti o vydání příslušného správního rozhodnutí k umístění Stavby dle Stavebního zákona předat POS výpočet či posouzení rušivých vlivů na SEK a zpracovaná ochranná opatření.
- (vi) Je-li Stavba v souběhu s Kabelovodem, nebo Kabelovod kříží, je Stavebník povinen nejpozději ke Dni, ke kterému započne se zpracováním projektové dokumentace ke Stavbě, oznámit POS a projednat s POS (a) veškeré případy, kdy trajektorie podvrtní a protlaků budou vedeny ve vzdálenosti menší, než je 1,5 m od Kabelovodu a (b) jakékoliv výkopové práce, které budou nebo by mohly být vedeny v úrovni či pod úrovní Kabelovodu nebo kabelové komory.
- (vii) Je-li Stavba umístěna nebo má být umístěna v blízkosti Kabelovodu, ve vzdálenosti menší, než jsou 2 m nebo kříží-li Stavba Kabelovod ve vzdálenosti menší, než je 0,5 m nad nebo kdekoliv pod Kabelovodem, je Stavebník povinen předložit POS k posouzení zakreslení Stavby v příčných řezech, přičemž do příčného řezu je Stavebník rovněž povinen zakreslit profil kabelové komory.

## 6. POVINNOSTI STAVEBNÍKA PŘI PROVÁDĚNÍ STAVBY

- (i) Stavebník je před započítím jakýchkoliv zemních prací ve vztahu ke Stavbě povinen vytýčit trasu SEK na terénu dle Příslušných požadavků a dle Stavebního zákona. S vytýčenou trasou SEK je Stavebník povinen seznámit všechny osoby, které budou anebo by mohly zemní práce ve vztahu ke Stavbě provádět. V případě porušení této povinnosti bude Stavebník odpovědný společnosti CETIN za náklady a škody, které porušením této povinnosti společnosti CETIN vzniknou a je povinen je společnosti CETIN uhradit.
- (ii) Pět (5) Pracovních dní před započítím jakýchkoliv prací ve vztahu ke Stavbě je Stavebník povinen oznámit společnosti CETIN, že zahájí práce či činnosti ve vztahu ke Stavbě. Písemné oznámení dle předchozí věty zašle Stavebník na adresu elektronické pošty POS a bude obsahovat minimálně číslo jednací Vyjádření a kontaktní údaje Stavebníka.
- (iii) Stavebník je povinen zabezpečit a zajistit SEK proti mechanickému poškození, a to zpravidla dočasným umístěním silničních betonových panelů nad kabelovou trasou SEK. Do doby, než je zajištěna a zabezpečena ochrana SEK proti mechanickému poškození, není Stavebník oprávněn přejíždět vozidly nebo stavební mechanizací kabelovou trasu SEK. Při přepravě vysokých nákladů nebo při projíždění stroji, vozidly či mechanizací pod nadzemním vedením SEK je Stavebník povinen prověřit, zda výška nadzemního vedení SEK je dostatečná a umožňuje spolehlivý a bezpečný způsob přepravy nákladu či průjezdu strojů, vozidel či mechanizace.
- (iv) Při provádění zemních prací v blízkosti SEK je Stavebník povinen postupovat tak, aby nedošlo ke změně hloubky uložení nebo prostorového uspořádání SEK. V místech, kde SEK vystupuje ze země do budovy, rozváděče, na sloup apod. je Stavebník povinen vykonávat zemní práce se zvýšenou mírou opatrnosti, výkopové práce v blízkosti sloupů nadzemního vedení SEK je Stavebník povinen provádět v takové vzdálenosti od sloupů nadzemního vedení SEK,

kteřá je dostatečná k tomu, aby nedošlo nebo nemohlo dojít k narušení stability sloupů nadzemního vedení SEK. Stavebník je povinen zajistit, aby jakoukoliv jeho činností nedošlo bez souhlasu a vědomí společnosti CETIN (a) ke změně nivelety terénu, a/nebo (b) k výsadbě trvalých porostů, a/nebo (c) ke změně rozsahu a změně konstrukce zpevněných ploch. Pokud došlo k odkrytí SEK, je Stavebník povinen SEK po celou dobu odkrytí náležitě zabezpečit proti prověšení, poškození a odcizení.

- (v) Zjistí-li Stavebník kdykoliv během provádění prací ve vztahu ke Stavbě jakýkoliv rozpor mezi údaji v projektové dokumentaci a skutečností, je povinen bezodkladně přerušit práce a oznámit zjištěný rozpor na adresu elektronické pošty POS. Stavebník není oprávněn pokračovat v pracích ve vztahu ke Stavbě do doby, než získá písemný souhlas POS s pokračováním prací.
- (vi) Stavebník není bez předchozího písemného souhlasu společnosti CETIN oprávněn manipulovat s kryty kabelových komor, jakkoliv zakrývat vstupy do kabelových komor, a to ani dočasně, vstupovat do kabelových komor, jakkoliv manipulovat s případně odkrytými prvky SEK či s jakýmkoliv jiným zařízením se SEK souvisejícím. Rovněž bez předchozího písemného souhlasu společnosti CETIN není Stavebník oprávněn umístit nad trasou Kabelovodu jakoukoliv jinou síť technické infrastruktury v podélném směru.
- (vii) Byla-li v souladu s Vyjádřením a těmito VPOSEK odkryta SEK je Stavebník povinen tři (3) Pracovní dny před zakrytím SEK písemně oznámit POS zakrytí SEK a vyzvat ho ke kontrole před zakrytím. Oznámení Stavebníka dle předchozí věty musí obsahovat minimálně předpokládaný Den zakrytí, číslo jednací Vyjádření a kontaktní údaje Stavebníka. Stavebník není oprávněn provést zakrytí do doby, než získá písemný souhlas POS se zakrytím.

## 7. ROZHODNÉ PRÁVO

Vyjádření a VPOSEK se řídí českým právem, zejména Občanským zákoníkem, Zákonem o elektronických komunikacích a Stavebním zákonem. Veškeré spory z Vyjádření či VPOSEK vyplývající budou s konečnou platností řešeny u příslušného soudu České republiky.

## 8. PÍSEMNÝ STYK

Písemným stykem či pojmem „písemně“ se pro účely Vyjádření a VPOSEK rozumí předání zpráv jedním z těchto způsobů:

- v listinné podobě;
- e-mailovou zprávou s uznávaným elektronickým podpisem dle zák. č. 297/2016 Sb., o službách vytvářejících důvěru pro elektronické transakce, v účinném znění; a/nebo e-mailovou zprávou zaslou na adresu POS;

## 9. ZÁVĚREČNÁ USTANOVENÍ

- (i) Stavebník, Žadatel nebo jím pověřená třetí osoba je počínaje Dnem převzetí Vyjádření povinen užít informace a data uvedená ve Vyjádření pouze a výhradně k účelu, pro který mu byla tato poskytnuta. Stavebník, Žadatel nebo jím pověřená třetí osoba není oprávněn informace a data rozmnožovat, rozšiřovat, pronajímat, půjčovat či jinak umožnit jejich užívání třetí osobou bez předchozího písemného souhlasu společnosti CETIN.
- (ii) Pro případ porušení kterékoliv z povinností Stavebníka, Žadatele nebo jím pověřené třetí osoby, založené Vyjádřením /nebo těmito VPOSEK je Stavebník, Žadatel či jím pověřená třetí osoba odpovědný za veškeré náklady a škody, které společnosti CETIN vzniknou porušením povinností Stavebníka, Žadatele nebo jím pověřené třetí osoby.

Číslo jednací: 606527/21

Číslo žádosti: 0121 091 059

## Informace k vytyčení *SEK*

V případě požadavku na vytyčení *SEK* společnosti *CETIN* se, prosím, obraťte na společnosti uvedené níže:

### **CETIN a.s. - středisko Čechy východ**

se sídlem: Českomoravská 2510/19, Libeň, 190 00 Praha 9  
IČ: 04084063 DIČ: CZ04084063  
kontakt: tel: 238464136 obslužná doba po-pa 7 - 15 hod

### **AZ GEONET - Pavel Kazda**

se sídlem: Sedláčkova 1436/14, 500 02 Hradec Králové  
IČ: 72885777 DIČ: CZ7308093045  
kontakt: Pavel Kazda, mobil: 776020134, e-mail: azgeonet@seznam.cz

### **CITRON GROUP ELEKTRO s.r.o.**

se sídlem: Radvanice č.p. 45, PSČ: 542 12, Radvanice v Čechách, okres Trutnov  
IČ: 26012138 DIČ: CZ26012138  
kontakt: Pavel Cicvárek, fax: 499897250, mobil: 608831123, e-mail: CITRON.GROUP.ELEKTRO@seznam.cz  
Tomáš Trejtnar, fax: 499897250, mobil: 777006656, e-mail: CITRON.GROUP.ELEKTRO@seznam.cz

### **COM PLUS CZ, a.s.**

se sídlem: Akademia Bedrny 365, 500 03 Hradec Králové  
IČ: 25772104 DIČ: CZ25772104  
kontakt: Help Desk: tel.: 472702123, mobil: 724150190, e-mail: helpdesk@complus.cz  
technik: Cyril Belej tel.: 724 483 810, e-mail: cyril.belej@complus.cz

### **ELTER, s.r.o.**

se sídlem: Straněnská 1149, 539 01 Hlinsko  
IČ: 49814419 DIČ: CZ49814419  
kontakt: tel.: 469312100, mobil: 731115925, e-mail: elter.hlinsko@xaz.cz  
Havel Stanislav, mobil: 736778264, Chadima Zdeněk, mobil: 731115933

### **EMP Pardubice s.r.o.**

se sídlem: Erno Košťála 957, 530 12 Pardubice  
IČ: 64793150 DIČ: CZ 64793150  
kontakt: Bohumil Hubálek, mobil: 602492449, e-mail: emp.pce@seznam.cz

### **EMIPO-energmontáže s.r.o**

se sídlem: U Větrolamu 5 568 02 Svitavy  
IČ: 620 65 530 DIČ: CZ 620 65 530  
kontakt: Ing. Dvořák Jaroslav, mobil: 724785113, e-mail: dvorakemipo@seznam.cz  
Abraham Josef, mobil: 602173802, e-mail: dvorakemipo@seznam.cz

### **EUROSPÓJ, v.o.s.**

se sídlem: Průmyslová 387, 530 03 Pardubice  
IČ: 47473991 DIČ: CZ 47473991  
kontakt: Jan Matějka, tel.: 466616101, mobil: 608111234, e-mail: eurospoj@eurospoj.cz,  
Petr Borovec, tel.: 466616101, mobil: 603150066, e-mail: eurospoj@eurospoj.cz

Číslo jednací: 606527/21

Číslo žádosti: 0121 091 059

**FEM - Miloš Fejfar**

se sídlem: Lužany 209, 507 06 Lužany

IČ: 01735977

DIČ:

kontakt: Miloš Fejfar, mobil: 602483031, e-mail: fejfarmilos@seznam.cz

**Chadima Zdeněk**

se sídlem: Máchova 257, 539 73 Skuteč

IČ: 01222163

DIČ:

kontakt: Zdeněk Chadima, tel: 731115933, e-mail: z.chadima@tiscali.cz

**Karel Horský**

se sídlem: Poličská 877/36, 568 02 Svitavy - Předměstí

IČ: 01377841

DIČ:

kontakt: Karel Horský, mobil: 602 483 023, e-mail: k.horsky.sy@gmail.com

**K+K ELTEC, s.r.o.**

se sídlem: Smetanova 997, 517 41 Kostelec nad Orlicí

IČ: 25277308

DIČ: CZ25277308

kontakt: Radovan Krsek, mobil: 603486395, e-mail: krsek@eltec.cz

**Libor Kos**

se sídlem: Horní Čermná 5, 561 56 Horní Čermná

IČ: 40156770

DIČ:

kontakt: Libor Kos, mobil: 737906322, e-mail: libor.kos@email.cz

**Michlovský stavební s.r.o.**

se sídlem: Salaš 99, 76351 Zlín

IČ: 27714080

DIČ: CZ 27714080

kontakt: STŘEDSKO HRADEC KRÁLOVÉ:

Aleš Klimt, mobil: 602482988, e-mail: klimt@michlovsky.cz

František Uričář, mobil: 605200784, e-mail: uricar@michlovsky.cz

**Milan Šulc**

se sídlem: Jamné nad Orlicí 190, PSČ: 561 65

IČ: 73655678

DIČ:

kontakt: Ing. Milan Šulc, mobil: 602482975, e-mail: sulcmilan@seznam.cz

**SECURITY PARTNER, s.r.o.**

se sídlem: Na Plácku 1330, Kostelec nad Orlicí

IČ: 48152871

DIČ: CZ48152871

kontakt: Ing. Roland Ságner, mobil: 777778256, e-mail: sagner@xkomfort.cz

**STARMON s.r.o.**

se sídlem: Průmyslová 1880, 565 01 Choceň

IČ: 49285751

DIČ: CZ49285751

kontakt: Marek Bedrníček, mobil: 605003042, e-mail: bedrnicek@starmon.cz

Číslo jednací: 606527/21

Číslo žádosti: 0121 091 059

**SUPTel a.s.**

se sídlem: Hřbitovní 1322/15, 312 16 Plzeň

IČ: 25229397

DIČ: CZ25229397

kontakt: Vlastimil Koudelka, mobil: 725277777, e-mail: koudelka@suptel.cz

**Telsit s.r.o.**

se sídlem: K Dolíkám 125, 503 11 Hradec Králové 15

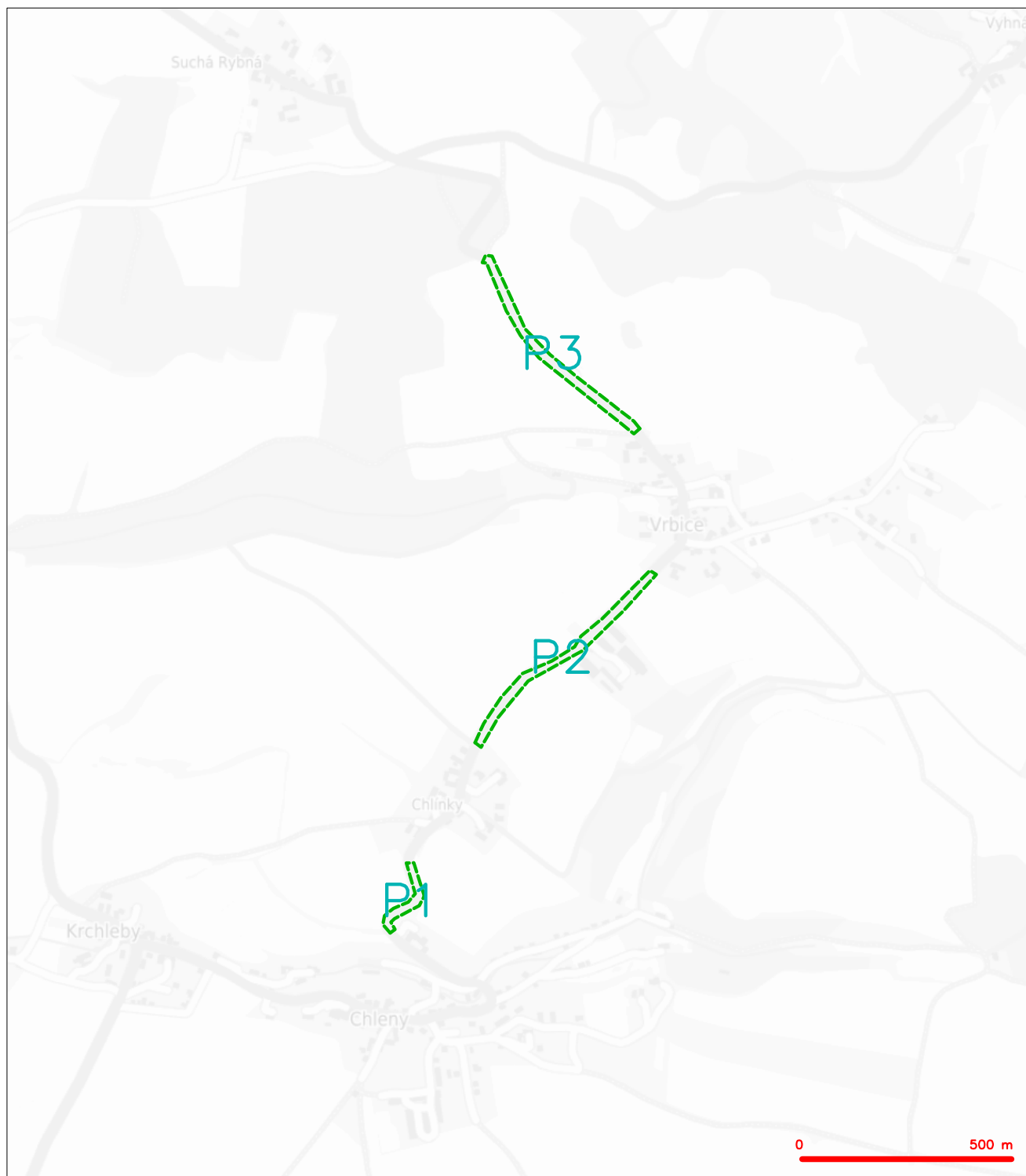
IČ: 62025384

DIČ: CZ62025384

kontakt: Petr Novák, mobil: 603592292, e-mail: novak@telsit.cz

Miroslav Kodrle, mobil: 603593934, e-mail: kodrle@telsit.cz

# SITUAČNÍ VÝKRES - ZÁJMOVÉ ÚZEMÍ

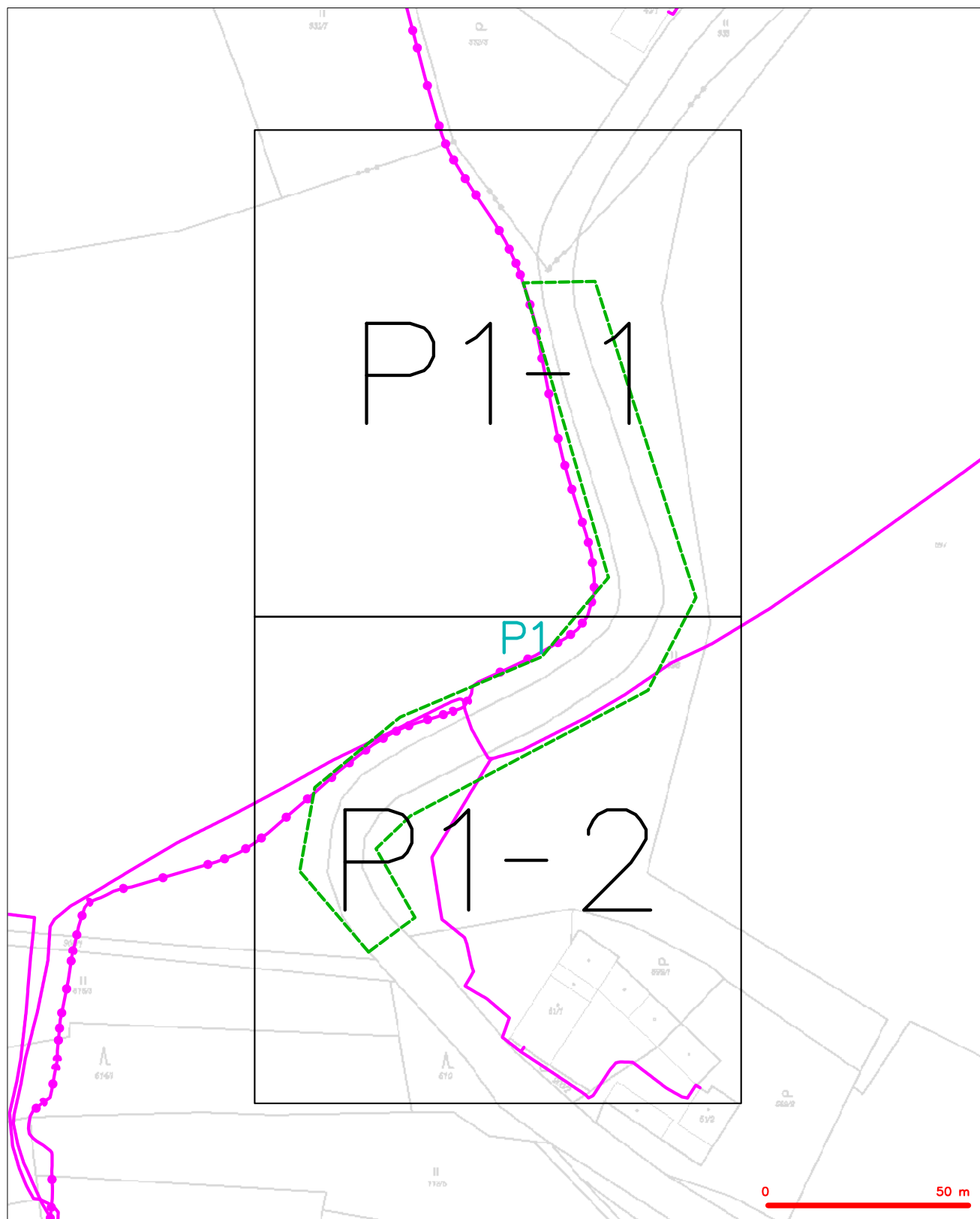


## LEGENDA

--- hranice zájmového území k vyjádření

*Kaň*  
 CETIN a.s.  
 Českomoravská 2510/19, Libeň  
 190 00 Praha 9  
 DIČ: CZ04084063  
 102

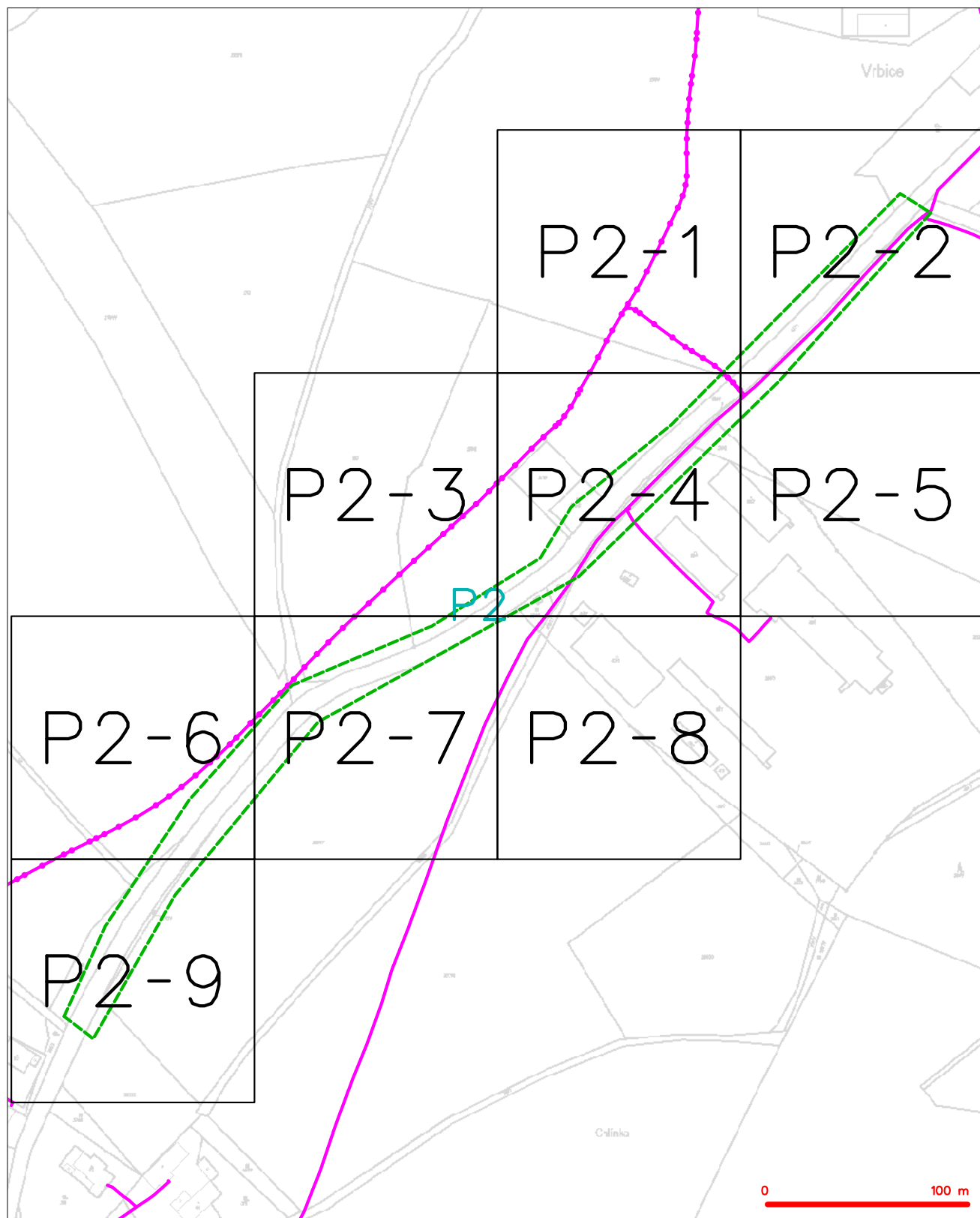
SITUAČNÍ VÝKRES - POLYGON 1



## LEGENDA

- |  |   |  |   |
|--|---|--|---|
|  | hranice zřejmého území s vyřádkení            |  | nezaměřený průřez optického kabelu, HDPE trubky |
|  | NV přípočka, území s NV přípočkou CETIN       |  | nebo součástí optického a metalického kabelu    |
|  | zaměřený průřez metalického kabelu            |  | radiové sítě, ochranné pásmo radiové sítě       |
|  | zaměřený průřez optického kabelu, HDPE trubky |  | podzemní sítě                                   |
|  | nebo součástí optického a metalického kabelu  |  | napravované sítě                                |
|  | nezaměřený průřez metalického kabelu          |  | podzemní sítě cizí                              |
|  | podzemní sítě cizí                            |  | sítě s NV                                       |

SITUAČNÍ VÝKRES - POLYGON 2

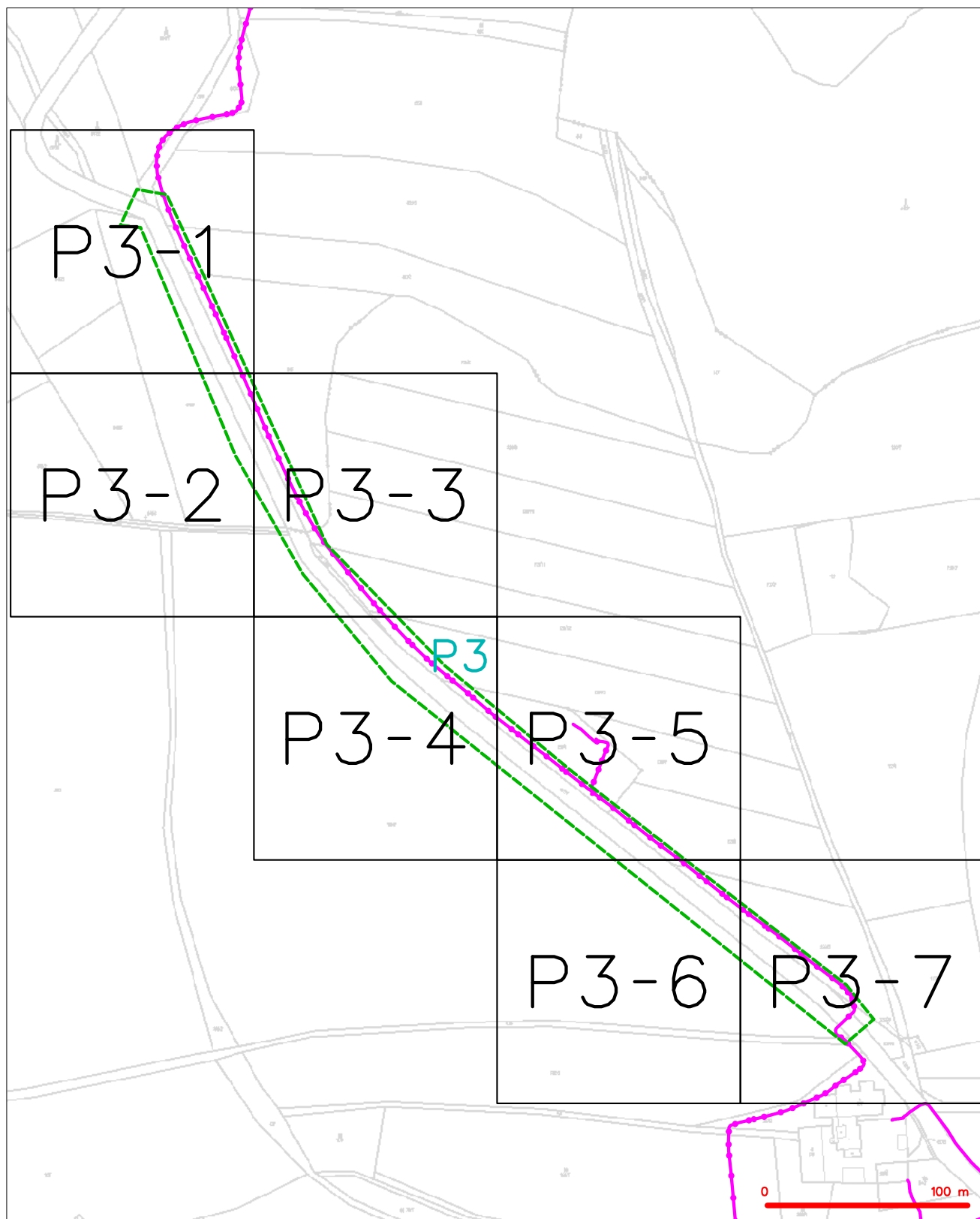


LEGENDA

- |  |   |  |   |
|--|---|--|---|
|  | hranice zájmového území k vyjádření   |  | nezaměřený průběh optického kabelu, HDPE trubky nebo soustředěného optického a metalického kabelu |
|  | NN přípojka, území s NN přípojkou CETIN   |  | radiové sítě, ochranné pásmo radiové sítě   |
|  | zaměřený průběh metalického kabelu  |  | nadzemní sítě   |
|  | zaměřený průběh optického kabelu, HDPE trubky nebo soustředěného optického a metalického kabelu |  | nepřevodové sítě  |
|  | nezaměřený průběh metalického kabelu  |  | podzemní sítě cizí  |
|  | nadzemní sítě cizí  |  | sítě s NN   |
|  |   |  | kolektor, kabelovod   |



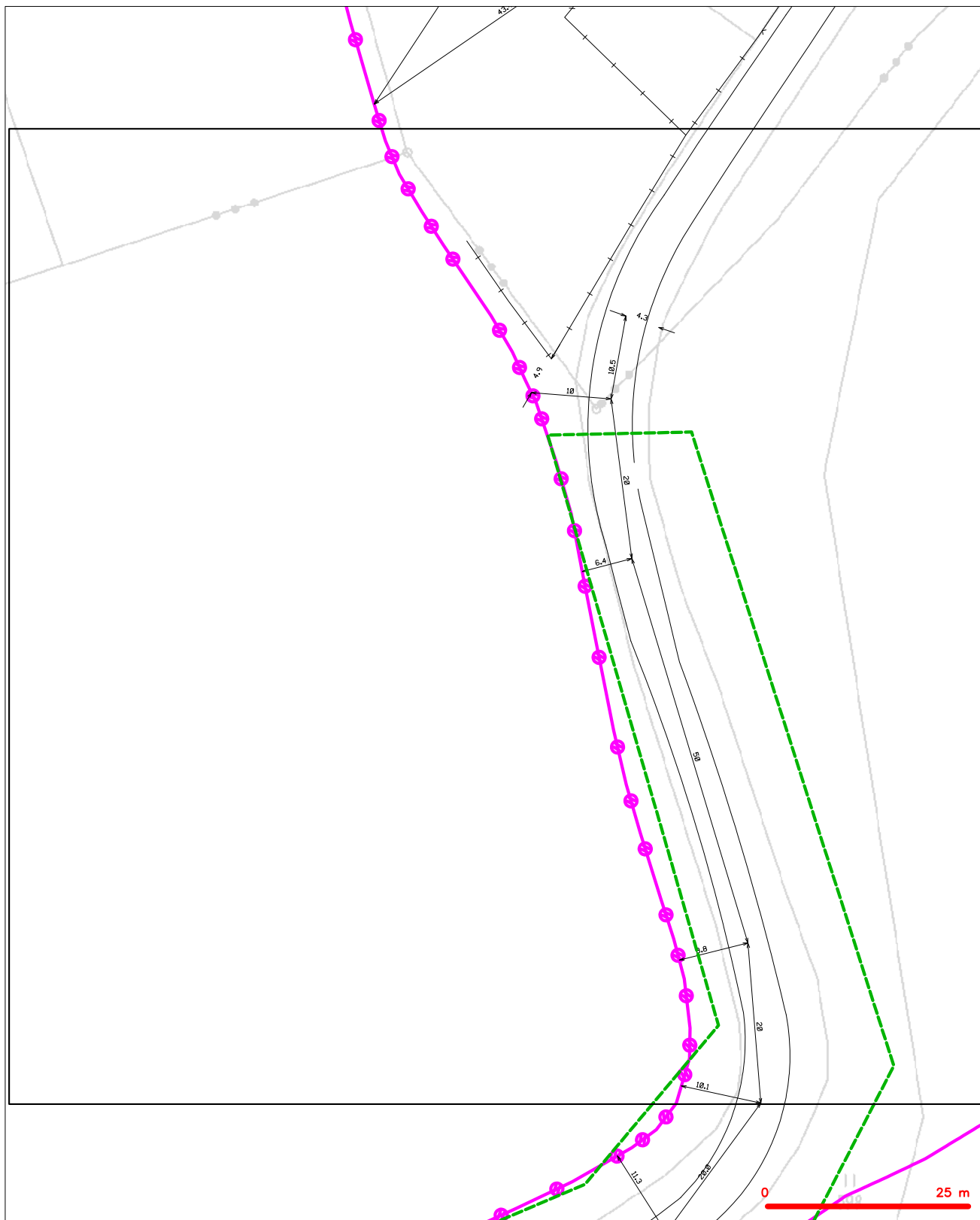
SITUAČNÍ VÝKRES - POLYGON 3



LEGENDA

- |  |   |  |   |
|--|---|--|---|
|  | hranice zájmového území k vyjádření   |  | nezaměřený průběh optického kabelu, HDPE trubky nebo soustředěný optického a metalického kabelu |
|  | NV přípojka, území s NV přípojkou CETIN   |  | radiové síť, ochranné pásmo radiové sítě  |
|  | zaměřený průběh metalického kabelu  |  | podzemní síť  |
|  | zaměřený průběh optického kabelu, HDPE trubky nebo soustředěný optického a metalického kabelu |  | nepřevozované síť   |
|  | nezaměřený průběh metalického kabelu  |  | podzemní síť cizí   |
|  | podzemní síť cizí   |  | síť s NV  |
|  |   |  | kojektor, kabelovod   |

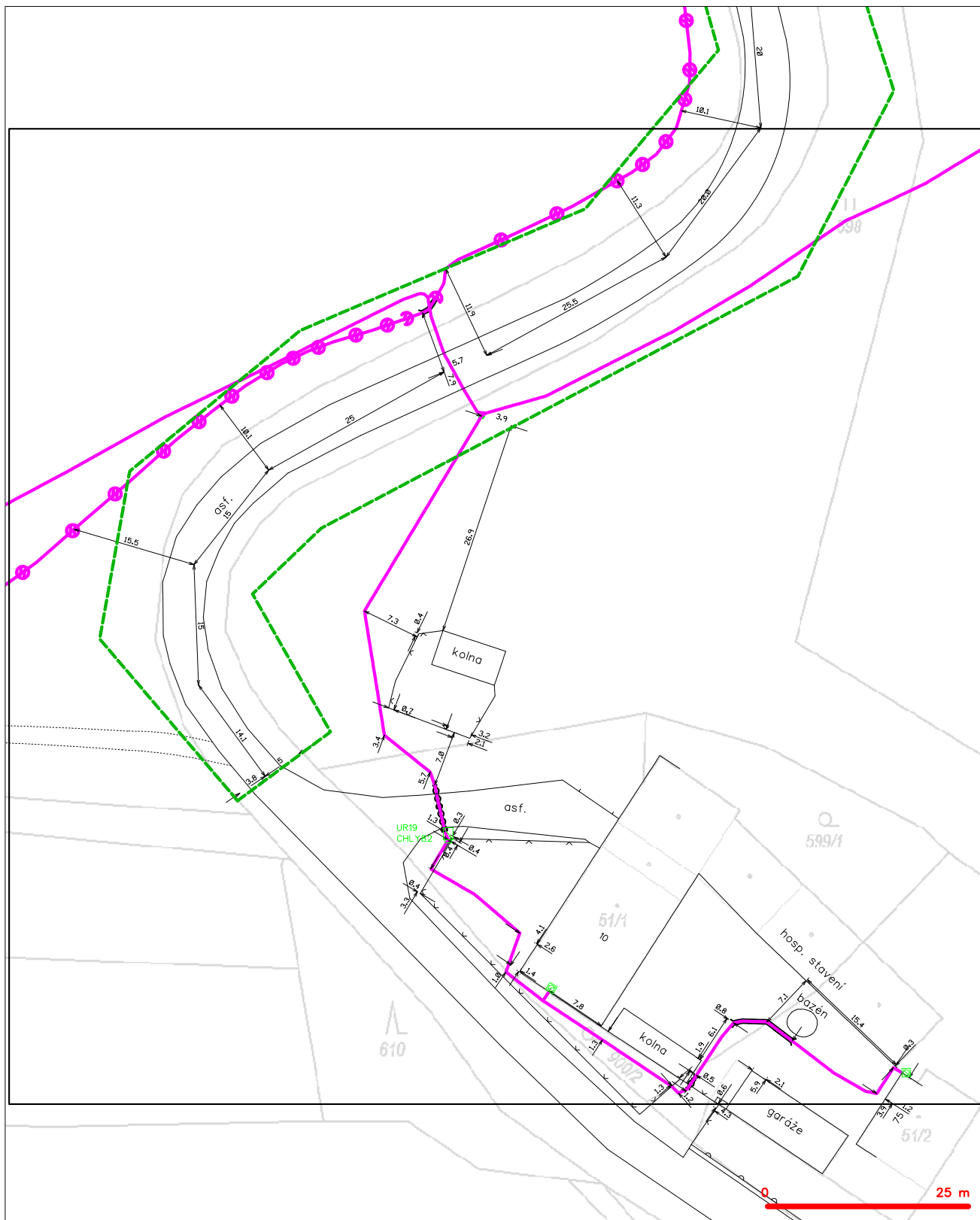
SITUAČNÍ VÝKRES - POLYGON 1, list kladu P1-1



LEGENDA

- |  |   |  |   |
|--|---|--|---|
|  | hranice zájmového území k vyjádření   |  | nezaměřený průběh optického kabelu, HDPE trubky nebo spálený optického a metalického kabelu |
|  | NV přípojka, území s NV přípojkou CETIN   |  | radiové síť, ochranné pásmo radiové sítě  |
|  | zaměřený průběh metalického kabelu  |  | nadzemní síť  |
|  | zaměřený průběh optického kabelu, HDPE trubky nebo spálený optického a metalického kabelu |  | nepřevozované síť   |
|  | nezaměřený průběh metalického kabelu  |  | podzemní síť cizí   |
|  | nadzemní síť cizí   |  | síť s NV  |
|  |   |  | kolector, kabelovod   |

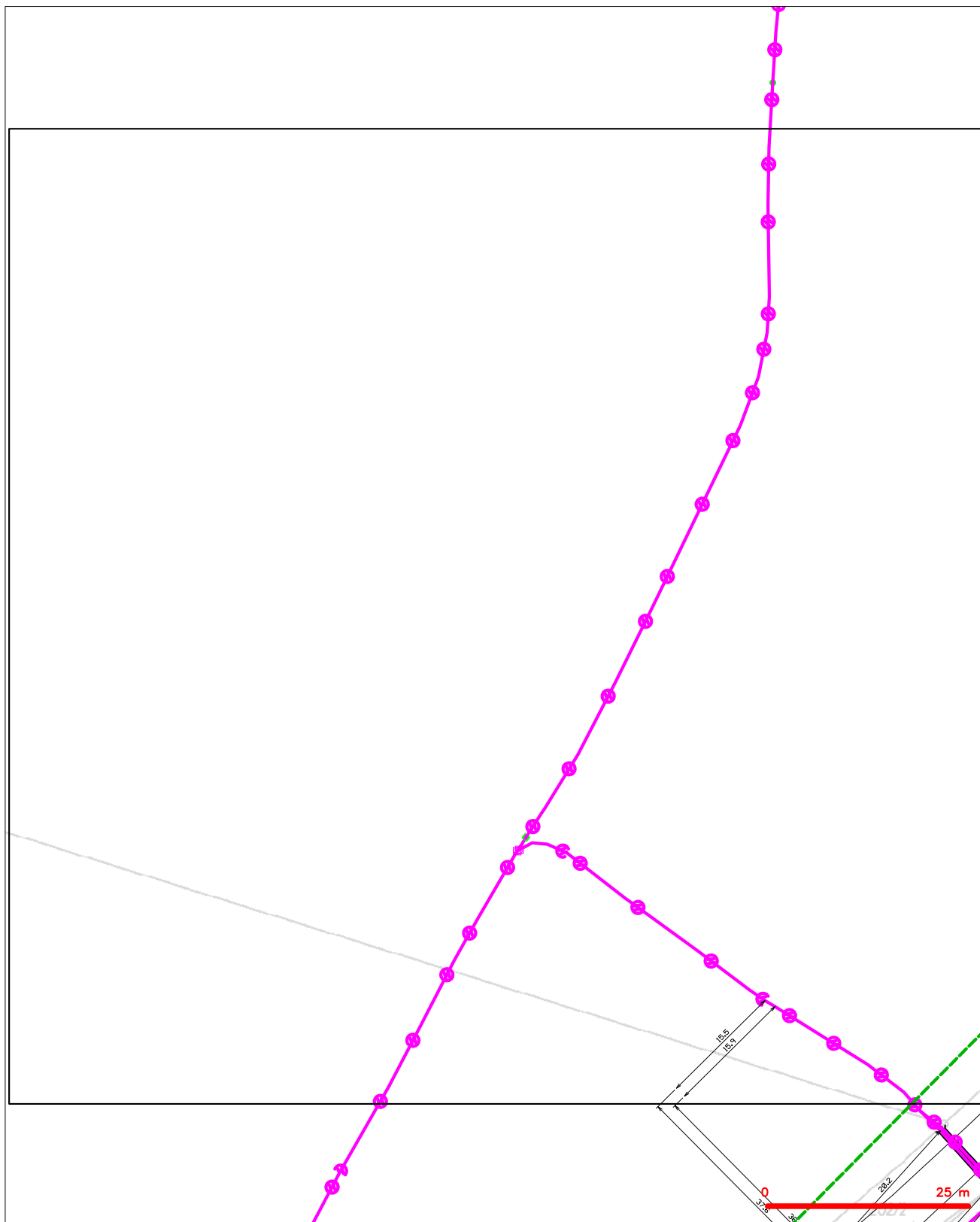
**SITUAČNÍ VÝKRES - POLYGON 1, list kladu P1-2**



**LEGENDA**

- |   |  |   |  |
|---|--|---|--|
| — | hranice zájmového území k vyjádření  | — | nezaměřený průběh optického kabelu, HDPE trubky nebo svazků optického a metalického kabelu |
| — | NV přípojka, území s NV přípojkou CETIN  | — | radiové síť, ochranné pásmo radiové sítě   |
| — | zaměřený průběh metalického kabelu   | — | podzemní síť   |
| — | zaměřený průběh optického kabelu, HDPE trubky nebo svazků optického a metalického kabelu | — | neprovozovaná síť  |
| — | nezaměřený průběh metalického kabelu   | — | podzemní síť cizí  |
| — | podzemní síť cizí  | — | síť s NV   |

SITUAČNÍ VÝKRES - POLYGON 2, list kladu P2-1













LEGENDA

- |  |  |  |  |
|--|--|--|--|
|  | hranice zájmového území k vyjádření  |  | nezaměřený průběh optického kabelu, HDPE trubky nebo součet optického a metalického kabelu |
|  | NV přípojka, území s NV přípojkou CETIN  |  | radiové síť, ochranné pásmo radiové sítě   |
|  | zaměřený průběh metalického kabelu   |  | nadzemní síť   |
|  | zaměřený průběh optického kabelu, HDPE trubky nebo součet optického a metalického kabelu |  | neprovázané síť  |
|  | nezaměřený průběh metalického kabelu   |  | podzemní síť cizí  |
|  | nadzemní síť cizí  |  | síť s NV   |
|  |  |  | koléktor, kabelovod  |

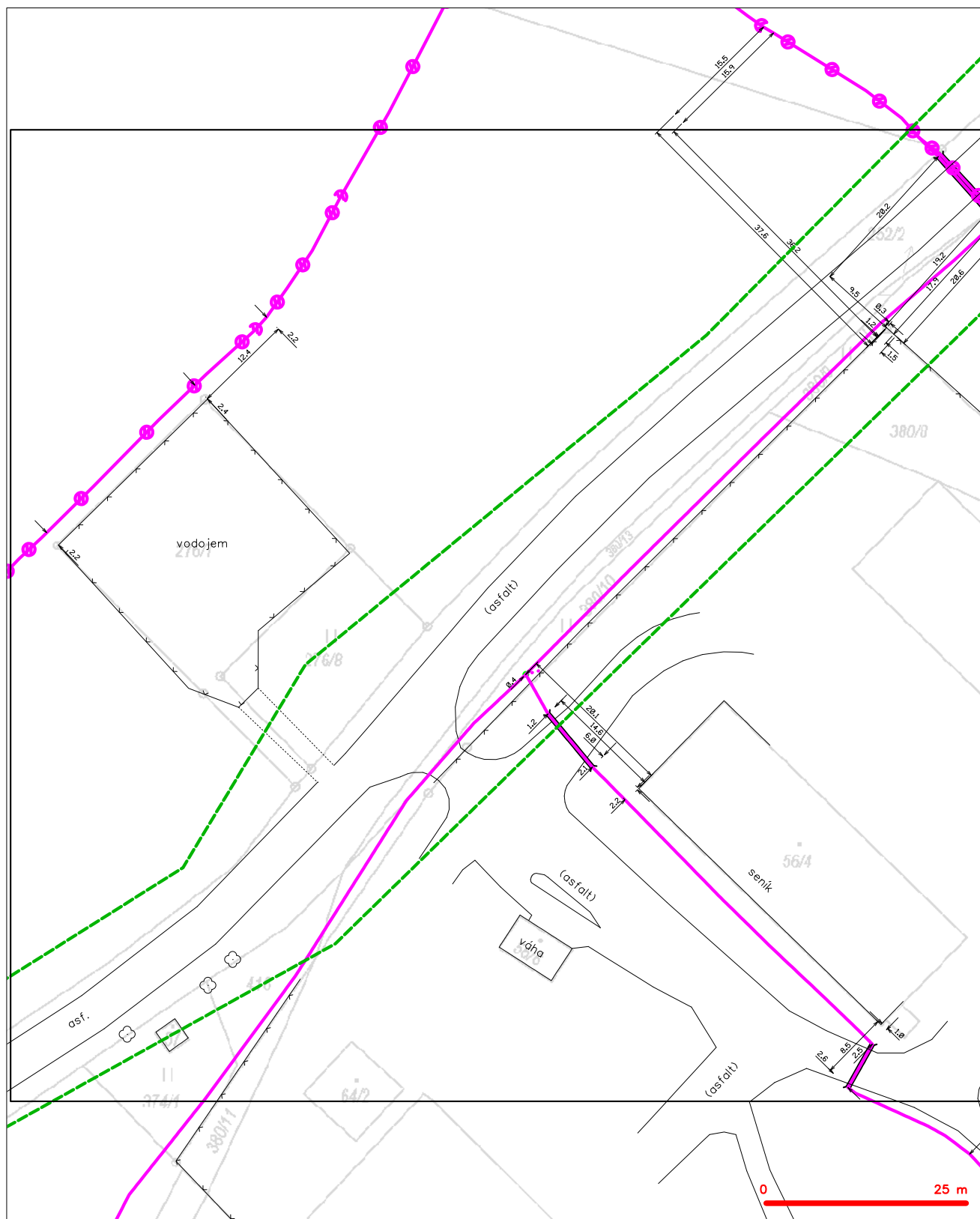
## LEGENDA

- |  |   |  |   |
|--|---|--|---|
|  | hranice zdírného území k vyjádření  |  | nezaměřený přírůstek optického kabelu, HDPE trubky nebo soušeň optického a metalického kabelu |
|  | NN přípojnka, území s NN přípojnou CETIN  |  | radiativní síť, ochranné pásmo radiativní sítě  |
|  | zaměřený přírůstek metalického kabelu   |  | podzemní síť  |
|  | zaměřený přírůstek optického kabelu, HDPE trubky nebo soušeň optického a metalického kabelu |  | negrovozované síť   |
|  | nezaměřený přírůstek metalického kabelu   |  | podzemní síť cizí   |
|  | podzemní síť cizí   |  | sítě s NN   |









### LEGENDA

- |   |   |   |   |
|---|---|---|---|
|  | hranice zájmového území s vyjádřením          |  | nezaměřený průběh optického kabelu, HDPE trubky |
|  | NV přípojka, území s NV přípojkou CETIN       |  | rozvodné síť, ochranné potažení rozvodné sítě   |
|  | zaměřený průběh metalického kabelu            |  | podzemní síť                                    |
|  | zaměřený průběh optického kabelu, HDPE trubky |  | podzemní síť cizí                               |
|  | nebo součástí optického a metalického kabelu  |  | síť s NV  |
|  | nezaměřený průběh metalického kabelu          |  |   |
|  | podzemní síť cizí                             |  |   |

SITUAČNÍ VÝKRES - POLYGON 2, list kladu P2-4

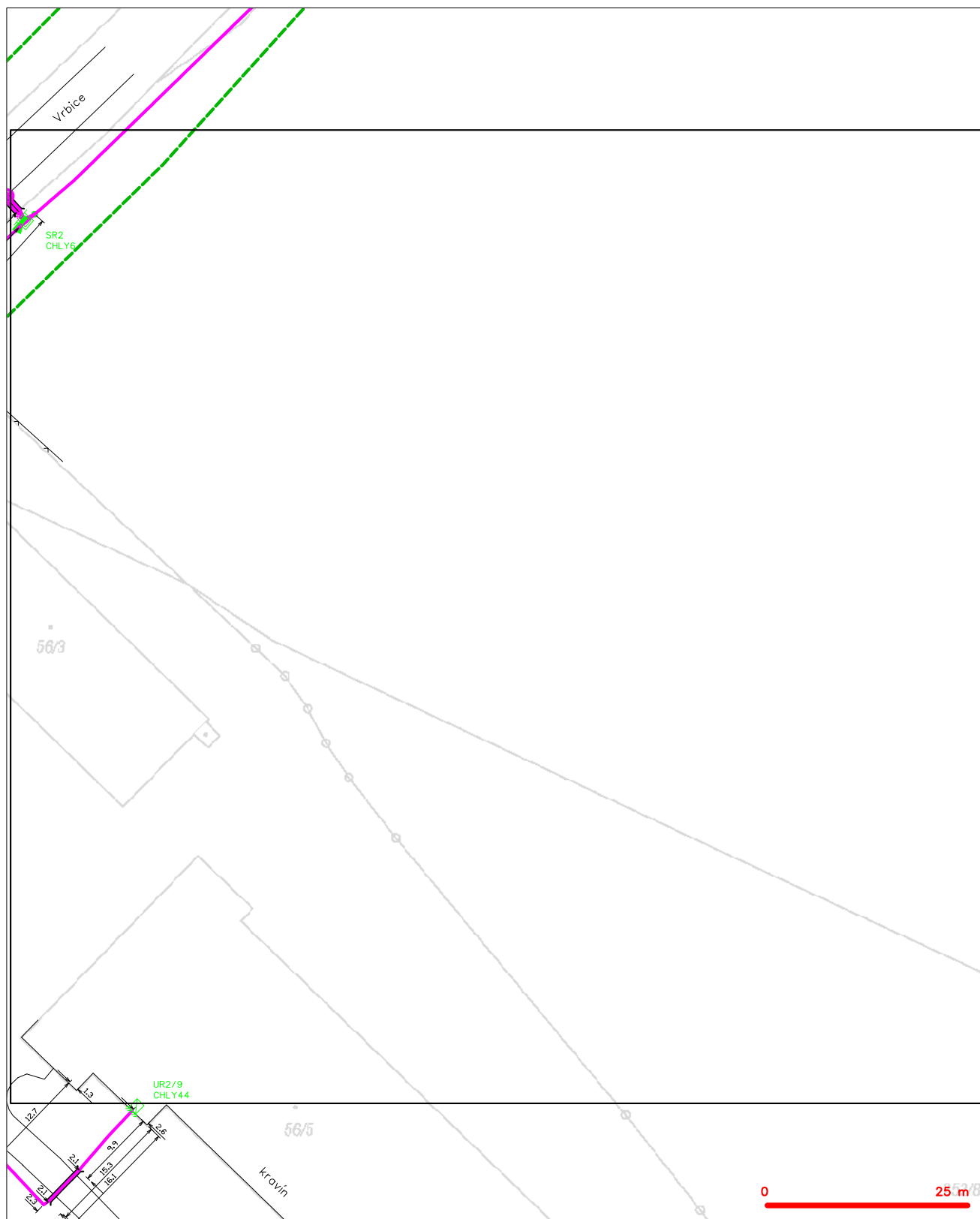


## LEGENDA

- |   |   |   |  |
|---|---|---|--|
|  | hranice zdímového území k vyzdvoření          |  | nezaměřený průběh optického kabelu, HDPE trubky  |
|  | NN přípojnka, území s NN přípojnou ČEZTN      |  | nezaměřený průběh optického a metalického kabelu |
|  | zaměřený průběh metalického kabelu            |  | radiové síť, ochranné pásmo radiové síť          |
|  | zaměřený průběh optického kabelu, HDPE trubky |  | podzemní síť                                     |
|  | nebo součástí optického a metalického kabelu  |  | napravovaná síť                                  |
|  | nezaměřený průběh metalického kabelu          |  | podzemní síť čizí                                |
|  | podzemní síť čizí                             |  | síť s NN   |



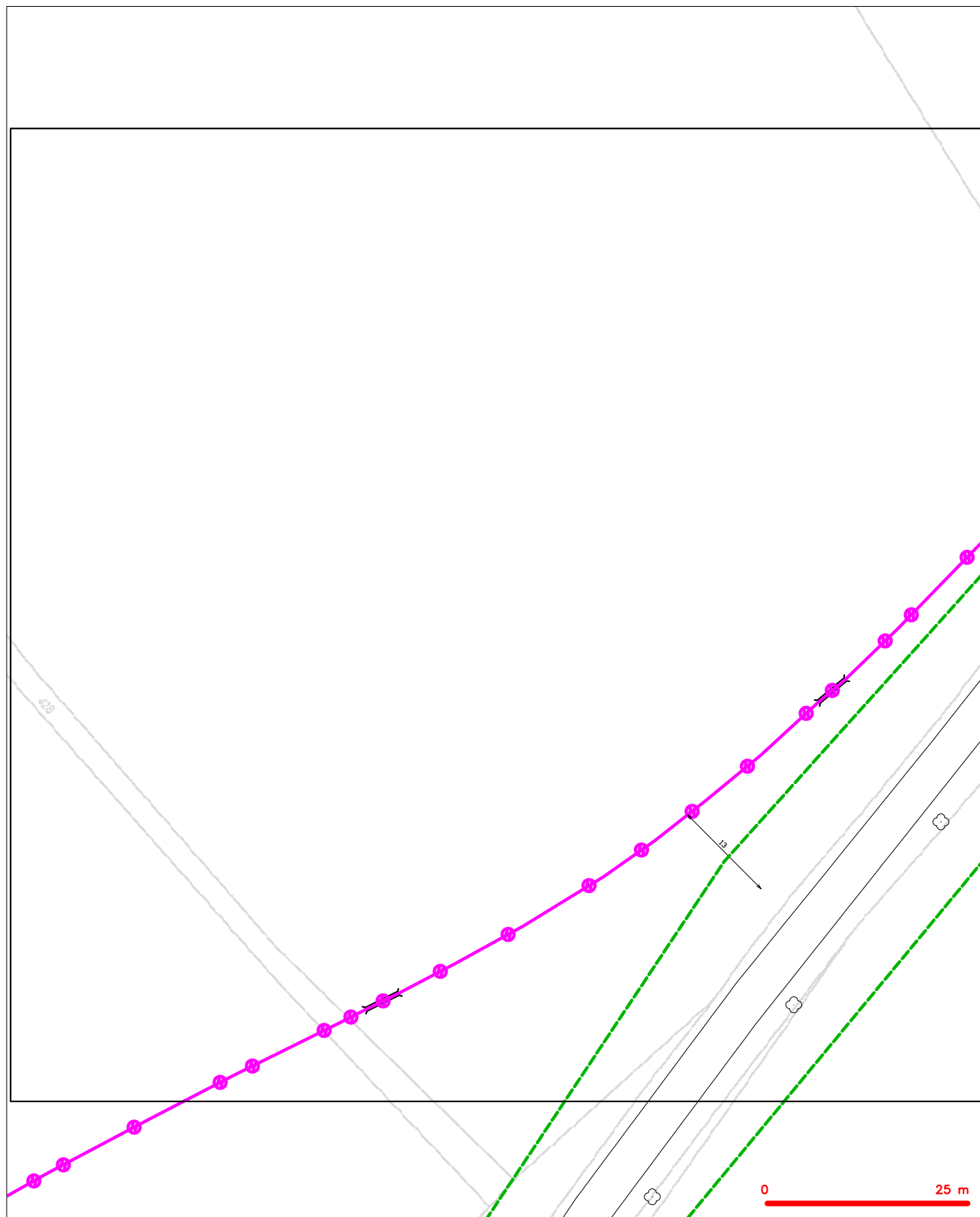
**SITUAČNÍ VÝKRES - POLYGON 2, list kladu P2-5**



**LEGENDA**

- |  |  |  |  |
|--|--|--|--|
|  | hranice zájmového území k vyjádření  |  | nezaměřený průběh optického kabelu, HDPE trubky nebo souběh optického a metalického kabelu |
|  | NN přípojka, území s NN přípojkou CETIN  |  | radiové síť, ochranné pásmo radiové sítě   |
|  | zaměřený průběh metalického kabelu   |  | nadzemní síť   |
|  | zaměřený průběh optického kabelu, HDPE trubky nebo souběh optického a metalického kabelu |  | nepřevázané síť  |
|  | nezaměřený průběh metalického kabelu   |  | podzemní síť cizí  |
|  | nadzemní síť cizí  |  | síť s NN   |


SITUAČNÍ VÝKRES - POLYGON 2, list kladu P2-6



















LEGENDA

- |  |   |  |   |
|--|---|--|---|
|  | hranice zájmového území k vyjádření   |  | nezaměřený průběh optického kabelu, HDPE trubky nebo soustředěný optického a metalického kabelu |
|  | NV přípojka, území s NV přípojkou CETIN   |  | radiové sítě, ochranné pásmo radiové sítě   |
|  | zaměřený průběh metalického kabelu  |  | nadzemní síť  |
|  | zaměřený průběh optického kabelu, HDPE trubky nebo soustředěný optického a metalického kabelu |  | nepřevozované sítě  |
|  | nezaměřený průběh metalického kabelu  |  | podzemní síť cizí   |
|  | nadzemní síť cizí   |  | sítě s NV   |
|  |   |  | kolector, kabelovod   |

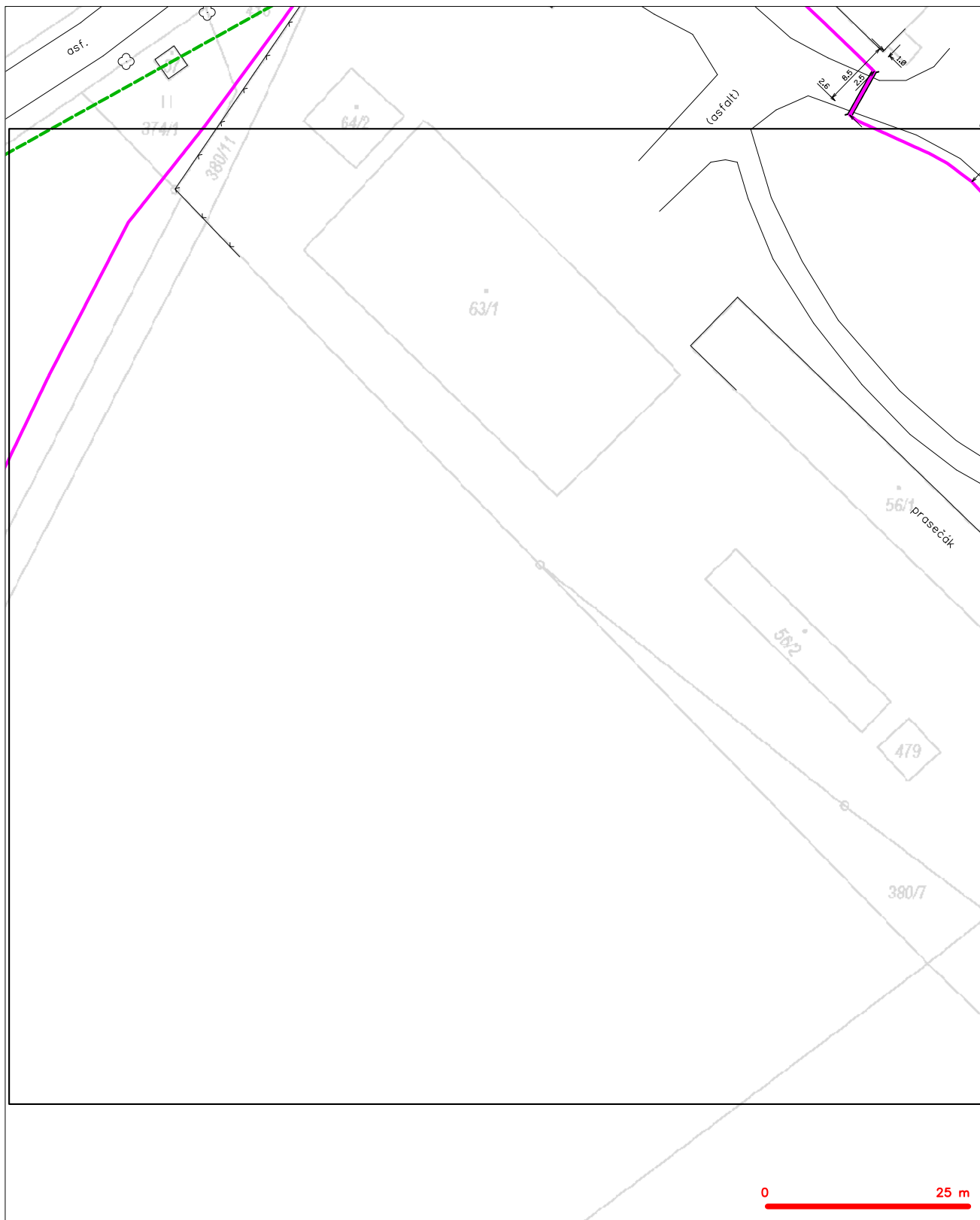
SITUAČNÍ VÝKRES - POLYGON 2, list kladu P2-7



### LEGENDA

- |   |   |   |  |
|---|---|---|--|
|  | hranice záměrového území / vyvážení           |  | nezaměřený průřez optického kabelu, HDPE trubky  |
|  | NN přípojka, území s NN přípojkou CETIN       |  | nezaměřený součet optického a metalického kabelu |
|  | zaměřený průřez metalického kabelu            |  | radiové síť, ochranné pásmo radiové síť          |
|  | zaměřený průřez optického kabelu, HDPE trubky |  | podzemní síť                                     |
|  | nebo součet optického a metalického kabelu    |  | neprorazovací síť                                |
|  | nezaměřený průřez metalického kabelu          |  | koléktor, kabelovod                              |
|  | podzemní síť cizí                             |  | podzemní síť cizí                                |
|  |   |  | síť s NN   |

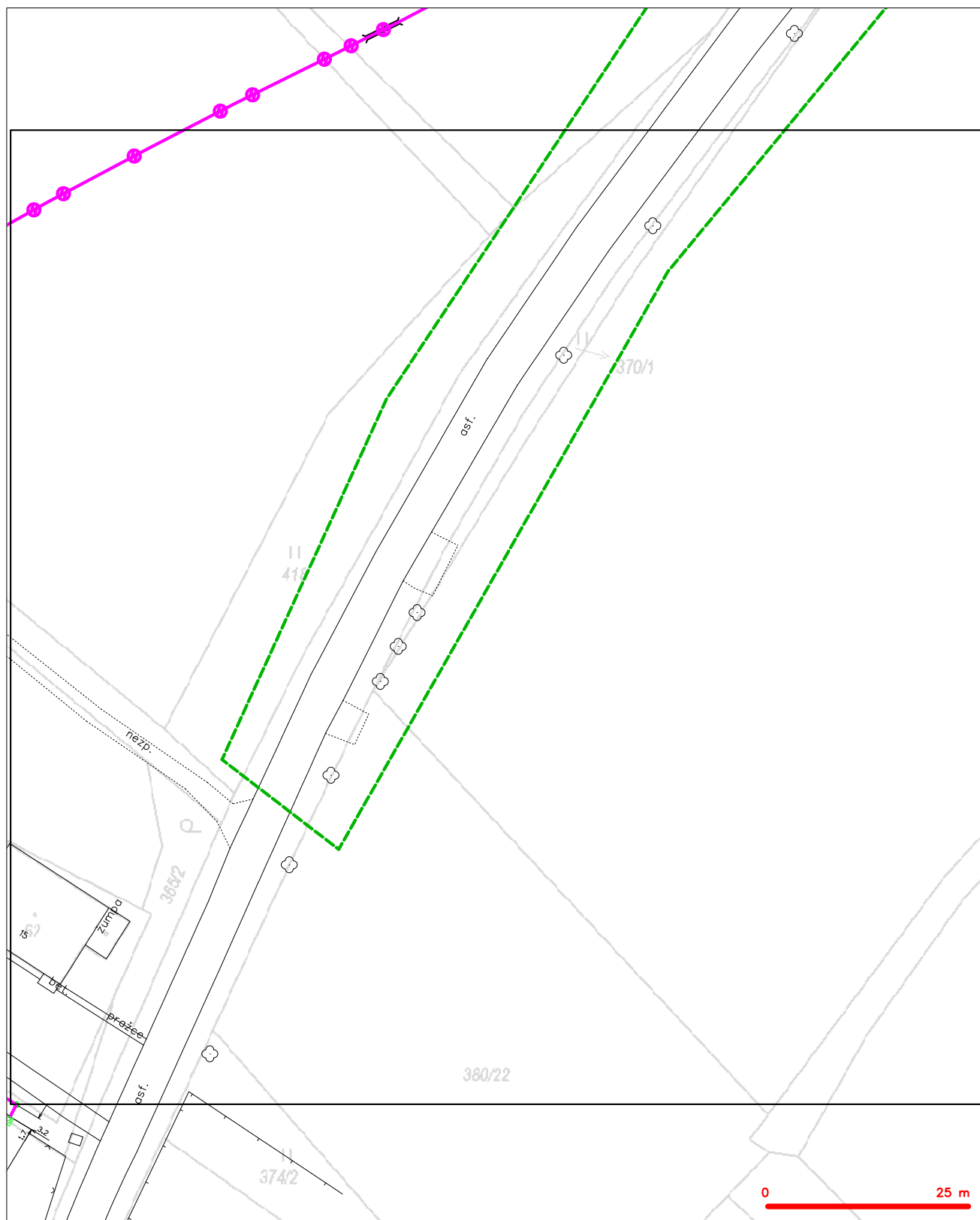
**SITUAČNÍ VÝKRES - POLYGON 2, list kladu P2-8**



**LEGENDA**

- |  |  |  |  |
|--|--|--|--|
|  | hranice zájmového území k vyjádření  |  | nezaměřený průběh optického kabelu, HDPE trubky nebo souběh optického a metalického kabelu |
|  | NV přípojka, území s NV přípojkou CETIN  |  | radiové sítě, ochranné pásmo radiové sítě  |
|  | zaměřený průběh metalického kabelu   |  | nadzemní sítě  |
|  | zaměřený průběh optického kabelu, HDPE trubky nebo souběh optického a metalického kabelu |  | nagrovozované sítě   |
|  | nezaměřený průběh metalického kabelu   |  | podzemní sítě cizí   |
|  | nadzemní sítě cizí   |  | sítě s NV  |
|  |  |  | kolektor, kabelovod  |

**SITUAČNÍ VÝKRES - POLYGON 2, list kladu P2-9**



**LEGENDA**

- |  |  |  |  |
|--|--|--|--|
|  | hranice zájmového území k vyjádření  |  | nezaměřený průběh optického kabelu, HDPE trubky nebo součet optického a metalického kabelu |
|  | NV přípojka, území s NV přípojkou CETIN  |  | radiové síť, ochranné pásmo radiové sítě   |
|  | zaměřený průběh metalického kabelu   |  | podzemní síť   |
|  | zaměřený průběh optického kabelu, HDPE trubky nebo součet optického a metalického kabelu |  | nepřevozované síť  |
|  | nezaměřený průběh metalického kabelu   |  | podzemní síť cizí  |
|  | podzemní síť cizí  |  | síť s NV   |
|  |  |  | kojektor, kabelovod  |

SITUAČNÍ VÝKRES - POLYGON 3, list kladu P3-1



LEGENDA

- |  |   |  |   |
|--|---|--|---|
|  | hranice zájmového území k vyjádření   |  | nezaměřený průběh optického kabelu, HDPE trubky nebo spálený optického a metalického kabelu |
|  | NV přípojka, území s NV přípojkou CETIN   |  | radové síť, ochranné pásmo radové sítě  |
|  | zaměřený průběh metalického kabelu  |  | nadzemní síť  |
|  | zaměřený průběh optického kabelu, HDPE trubky nebo spálený optického a metalického kabelu |  | nepřevozované síť   |
|  | nezaměřený průběh metalického kabelu  |  | podzemní síť cizí   |
|  | nadzemní síť cizí   |  | síť s NV  |
|  |   |  | kolector, kabelovod   |

SITUAČNÍ VÝKRES - POLYGON 3, list kladu P3-2




LEGENDA









- |  |   |  |   |
|--|---|--|---|
|  | hranice zájmového území k vyjádření     |  | nezaměřený průběh optického kabelu, HDPE trubky nebo soustředěný optického a metalického kabelu |
|  | NV přípojka, území s NV přípojkou CETIN |  | zaměřený průběh optického kabelu, HDPE trubky nebo soustředěný optického a metalického kabelu   |
|  | zaměřený průběh metalického kabelu      |  | nezaměřený průběh metalického kabelu  |
|  | nezaměřený průběh metalického kabelu    |  | podzemní síť  |
|  | podzemní síť cizí                       |  | síť s NV  |
|  | podzemní síť                            |  | radiové síť, ochranné pásmo radiové síť   |
|  | podzemní síť                            |  | naprovozované síť   |
|  | podzemní síť cizí                       |  | kojektor, kabelovod   |




SITUAČNÍ VÝKRES - POLYGON 3, list kladu P3-3



## LEGENDA

- |   |   |   |   |
|---|---|---|---|
|  | hranice zdímového území k vyzdvoření          |  | nezaměřený průběh optického kabelu, HDPE trubky |
|  | NN přípojnka, území s NN přípojnou ČEZTN      |  | nebo souběh optického a metalického kabelu      |
|  | zaměřený průběh metalického kabelu            |  | radiové síť, ochranné pásmo radiové síť         |
|  | zaměřený průběh optického kabelu, HDPE trubky |  | podzemní síť                                    |
|  | nebo souběh optického a metalického kabelu    |  | naprovozaná síť                                 |
|  | nezaměřený průběh metalického kabelu          |  | podzemní síť čizí                               |
|  | podzemní síť čizí                             |  | síť s NN  |

















**SITUAČNÍ VÝKRES - POLYGON 3, list kladu P3-4**




**LEGENDA**

- |  |  |  |  |
|--|--|--|--|
|  | hranice zájmového území k vyjádření  |  | nezaměřený průběh optického kabelu, HDPE trubky nebo součet optického a metalického kabelu |
|  | NV přípojka, území s NV přípojkou CETIN  |  | radiové síť, ochranné pásmo radiové sítě   |
|  | zaměřený průběh metalického kabelu   |  | nadzemní síť   |
|  | zaměřený průběh optického kabelu, HDPE trubky nebo součet optického a metalického kabelu |  | neprovozovaná síť  |
|  | nezaměřený průběh metalického kabelu   |  | podzemní síť cizí  |
|  | nadzemní síť cizí  |  | síť s NV   |
|  |  |  | nezaměřený průběh optického kabelu, HDPE trubky nebo součet optického a metalického kabelu |
|  |  |  | radiové síť, ochranné pásmo radiové sítě   |
|  |  |  | nadzemní síť   |
|  |  |  | neprovozovaná síť  |
|  |  |  | podzemní síť cizí  |
|  |  |  | síť s NV   |
|  |  |  | nezaměřený průběh optického kabelu, HDPE trubky nebo součet optického a metalického kabelu |
|  |  |  | radiové síť, ochranné pásmo radiové sítě   |
|  |  |  | nadzemní síť   |
|  |  |  | neprovozovaná síť  |
|  |  |  | podzemní síť cizí  |
|  |  |  | síť s NV   |

### LEGENDA

- |   |   |   |   |
|---|---|---|---|
|  | hranice záměrového území / vyvážení           |  | nezaměřený průběh optického kabelu, HDPE trubky |
|  | NN přípojka, území s NN přípojkou CETIN       |  | nezaměřený průběh optického kabelu              |
|  | zaměřený průběh metalického kabelu            |  | radiové síť, ochranné pásmo radiové síť         |
|  | zaměřený průběh optického kabelu, HDPE trubky |  | podzemní síť                                    |
|  | nebo souběh optického a metalického kabelu    |  | neprorazovací síť                               |
|  | nezaměřený průběh metalického kabelu          |  | koléktor, kabelovod                             |
|  | podzemní síť cizí                             |  | podzemní síť cizí                               |
|  |   |  | síť s NN  |





**SITUAČNÍ VÝKRES - POLYGON 3, list kladu P3-6**



**LEGENDA**

- |   |  |   |  |
|---|--|---|--|
| — | hranice zájmového území k vyjádření              | — | nezaměřený průběh optického kabelu, HDPE trubky  |
| — | NV přípojka, území s NV přípojkou CETIN          | — | nezaměřený průběh optického a metalického kabelu |
| — | zaměřený průběh metalického kabelu               | — | radiové sítě, ochranné pásmo radiové sítě        |
| — | zaměřený průběh optického kabelu, HDPE trubky    | — | nadzemní sítě                                    |
| — | nezaměřený průběh optického a metalického kabelu | — | nagrzované sítě                                  |
| — | nezaměřený průběh metalického kabelu             | — | podzemní sítě cizí                               |
| — | nadzemní sítě cizí                               | — | sítě s NV  |

[illegible]

	hranice zájmového území k vyjádření
	NN přípojka, území s NN přípojkou CETIN
	zaměřený průběh metalického kabelu
	zaměřený průběh optického kabelu, HDPE trubky nebo souběh optického a metalického kabelu
	nezaměřený průběh metalického kabelu
	podzemní síť čístej

nezaměřený průběh optického kabelu, HDPE trubky  
nebo souběh optického a metalického kabelu  
radiové síťe, ochranné pásmo rádiové síťe  
podzemní síťe  
neprovázané síťe [ ] == kolektor, kabelovod  
podzemní síťe cizí  
síťe s NV



MDS projekt s.r.o.  
Mgr. Veronika Mertová  
Försterova č.p. 175  
566 01 Vysoké Mýto-Město

(dále jen „žadatel“)

Číslo žádosti	Naše značka	Vyřizuje / linka / e-mail	Místo odeslání / dne
202103176	3176/2021/CEPS	Michal Rotbauer / +420381107239 / rotbauer@ceps.cz	Praha / 30. 3. 2021

Sdělení o poloze technické infrastruktury (přenosové soustavy) podle § 161 zákona č. 183/2006 Sb., stavební zákon

**Název záměru žadatele:** Extravilányy III-3166 Chleny - Vrbice

Vážený žadateli,

na základě Vaší žádosti o vydání sdělení podle § 161 zákona č. 183/2006 Sb., stavební zákon, Vám sdělujeme následující.

V území označeném Vaším polygonem (viz příloha č. 1 a 2 tohoto sdělení) se nenachází žádné zařízení přenosové soustavy, ani jeho ochranné pásmo.

Toto sdělení má platnost do 30. 03. 2023

S pozdravem

**Vedeme elektřinu nejvyššího napětí**



ČEPS, a.s.

 ČEPS, a.s.  
Elektrárnská 774/2  
101 52 Praha 10  
DIČ: CZ25702556

Přílohy:

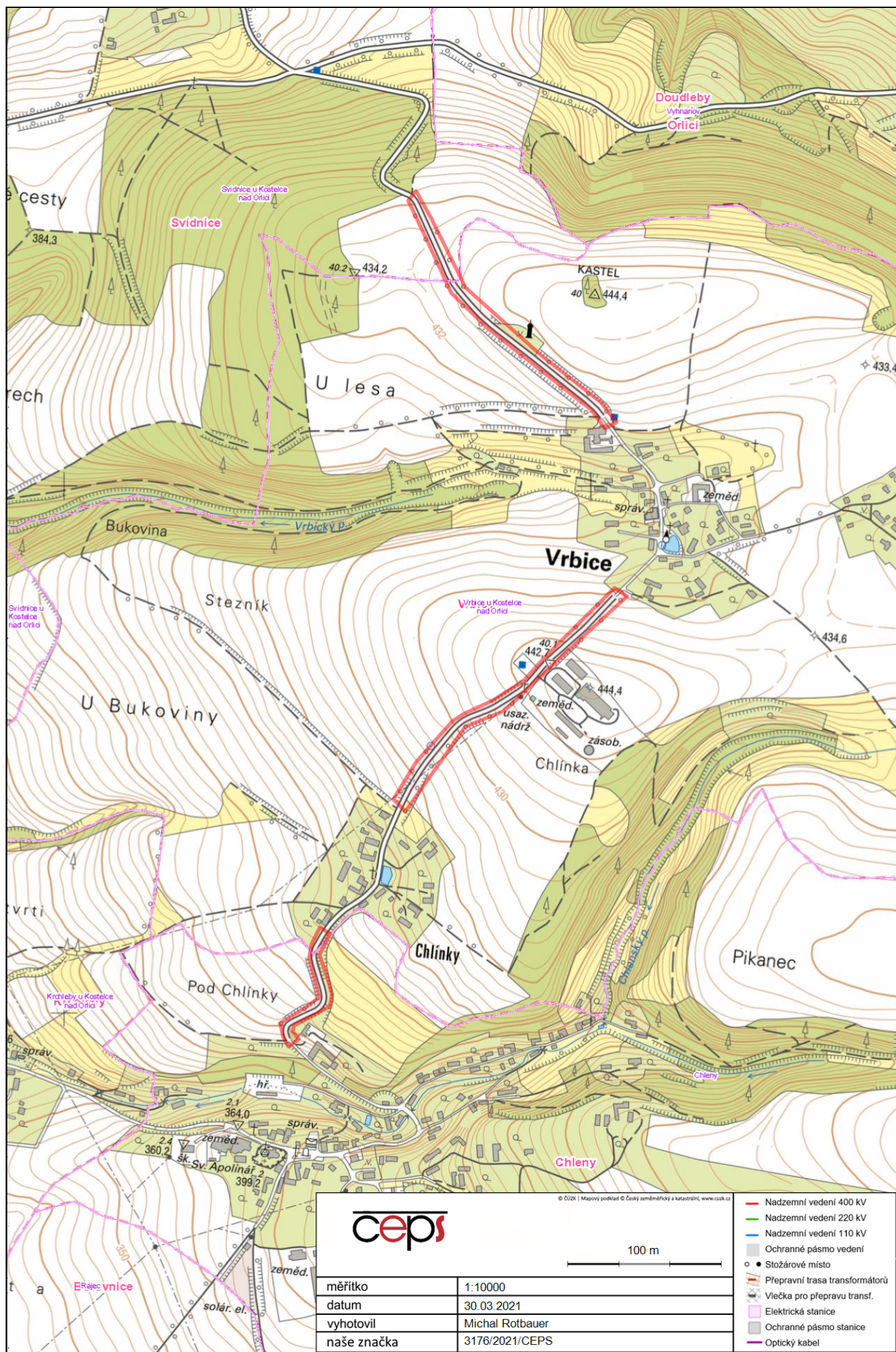
- 1) Polygon zájmového území
- 2) Seznam parcel a katastrálních území dotčených polygonem zájmového území

**Vedeme elektřinu nejvyššího napětí**

---

ČEPS, a.s., Elektrárnská 774/2, 101 52 Praha 10, tel.: +420 211 044 111, [www.ceps.cz](http://www.ceps.cz)  
IČO: 25702556, DIČ: CZ25702556, Bankovní spojení: Komerční banka, č. ú.: 19-3312670277/0100  
Společnost je zapsána v obchodním rejstříku vedeném u Městského soudu v Praze, oddíl B, vložka 5597







MDS projekt s.r.o.  
Vysoké Mýto  
Försterova 175  
56601 Vysoké Mýto

Váš dopis značky / ze dne	Naše značka	Vyřizuje	Místo odeslání / dne
/ 06.04.2021	UPTS/OS/271768/2021	Simona Hulíková	Praha / 06.04.2021

**Věc: Vyjádření k existenci podzemních sítí spol. České Radiokomunikace, a.s.**

Účel: Existence sítí

**Akce: Intravilány III/3166 Chleny - Vrbice a Extravilány III-3166 Chleny - Vrbice**

K Vaší žádosti o vyjádření k existenci sítí Vám sdělujeme, že ve Vámi vyznačeném/řešeném území nedojde ke styku s žádným podzemním vedením/zařízením v naší správě.

S pozdravem

Za správnost:

  
**České Radiokomunikace a.s.**  
Skokanská 2117/1  
169 00 Praha 6  
(53)

Simona Hulíková  
Specialista ochrany sítě

Příloha: Daňový doklad

**Platnost tohoto vyjádření je jeden rok od data vystavení, tj. do 06.04.2022**

PIN: 4721

Úhradu částky za vyjádření provedte na účet Českých Radiokomunikací, a.s. Číslo účtu Českých Radiokomunikací, a.s. vč. variabilního symbolu naleznete na přiloženém Zjednodušeném daňovém dokladu.

Žádost č. j. UPTS/OS/271768/2021

## Zájmové území



**Poznámka:** Upozorňujeme Vás, že toto stanovisko **NELZE** uplatnit pro umístění a provoz větrných elektráren.

NAŠE ZNAČKA  
0101495223VYŘÍZENO DNE  
30.03.2021

**Sdělení o existenci energetického zařízení, sítě pro elektronickou komunikaci nebo zařízení technické infrastruktury v majetku společnosti ČEZ Distribuce, a. s., pro akci:**

**Extravilány III-3166 Chleny - Vrbice**

Vážený zákazníku,

Na základě Vaší žádosti 0101495223 ze dne 30.03.2021 Vám zasíláme sdělení o existenci energetického zařízení, sítě pro elektronickou komunikaci nebo zařízení technické infrastruktury v majetku společnosti ČEZ Distribuce, a. s., ve Vámi vymezeném zájmovém území.

Dovolujeme si Vás upozornit, že **sdělení nenahrazuje** vyjádření provozovatele distribuční soustavy k projektové dokumentaci pro územní nebo stavební řízení, k připojení nového odběru, zdroje elektrické energie nebo k navýšení rezervovaného příkonu a výkonu a s výjimkou havárií ani souhlas s činností v ochranném pásmu.

**Toto sdělení je platné do 30.09.2021** a je jedním z podkladů pro zpracování projektové dokumentace, pokud je taková dokumentace zpracovávána.

V majetku ČEZ Distribuce, a. s., se na Vámi uvedeném zájmovém území nachází nebo ochranným pásmem zasahuje energetické zařízení typu:

	síť NN	síť VN	síť VVN
Podzemní síť	střet		
Nadzemní síť	střet	střet	

Stanice	střet
---------	-------

V majetku ČEZ Distribuce, a. s., se na Vámi uvedeném zájmovém území nachází nebo ochranným pásmem zasahuje síť pro elektronickou komunikaci typu:

	síť pro elektronickou komunikaci
Podzemní síť	
Nadzemní síť	

Zařízení technické infrastruktury zahrnuje zejména vodovodní, kanalizační a plynové přípojky pro objekty ČEZ Distribuce a. s., a dále pak další podzemní a nadzemní zařízení sloužící pro provoz distribuční sítě. V majetku ČEZ Distribuce, a. s., se na Vámi uvedeném zájmovém území nachází nebo ochranným pásmem zasahuje zařízení technické infrastruktury:

	zařízení technické infrastruktury
Nadzemní nebo podzemní	

Energetické zařízení (mimo nadzemních sítí NN), zařízení sítě pro elektronickou komunikaci a zařízení technické infrastruktury je chráněno ochranným pásmem podle § 46 zákona č. 458/2000 Sb., o podmínkách podnikání a o výkonu státní správy v energetických odvětvích a o změně některých zákonů (energetický zákon), ve znění pozdějších předpisů. Přibližný průběh tras energetických zařízení, sítě pro elektronickou komunikaci (v trase kabelového vedení může být uloženo několik kabelů energetických i komunikačních) a tras zařízení technické infrastruktury zasíláme v příloze tohoto dopisu.

V případě existence **podzemních** energetických zařízení, sítě pro elektronickou komunikaci nebo zařízení technické infrastruktury je povinností stavebníka alespoň 14 dní před započatím zemních prací požádat telefonicky na 800 850 860 nebo e-mailem na [info@cezdistribuce.cz](mailto:info@cezdistribuce.cz) o tzv. **vytyčení trasy podzemního zařízení**, sítě pro elektronickou komunikaci nebo zařízení technické infrastruktury. O vytyčení lze požádat pouze na základě vydaného sdělení o existenci energetického zařízení, sítě pro elektronickou komunikaci nebo zařízení technické infrastruktury, a to (mimo havárií) nejpozději 30 dní před koncem jeho platnosti.

Dojde-li k obnažení podzemního vedení nebo k poškození energetického zařízení, sítě pro elektronickou komunikaci nebo zařízení se sítí pro elektronickou komunikaci související nebo zařízení technické infrastruktury ve vlastnictví ČEZ Distribuce, a. s., nahláste nám prosím tuto skutečnost bezodkladně jako poruchu na bezplatnou linku 800 850 860.

Pokud uvažovaná **akce nebo činnost zasáhne do ochranného pásma** nadzemních vedení, trafostanic nebo sítě pro elektronickou komunikaci, popř. bude po vytyčení zjištěno, že zasahuje do ochranného pásma podzemních energetických zařízení nebo zařízení pro elektronickou komunikaci, je nutné písemně požádat společnost ČEZ Distribuce, a. s., o souhlas s činností v ochranném pásmu (formulář je k dispozici na [www.cezdistribuce.cz](http://www.cezdistribuce.cz) v části Formuláře / Činnosti v ochranných pásmech, kontaktní údaje pro podání Vaší žádosti naleznete v zápatí). Jestliže uvažovaná akce vyvolá potřebu dílčí změny trasy vedení nebo přemístění některých prvků energetického zařízení nebo sítě pro elektronickou komunikaci včetně souvisejícího zařízení, je nutné včas společnost ČEZ Distribuce, a. s., požádat o přeložku zařízení podle § 47 energetického zákona.

Zároveň Vás upozorňujeme, že v zájmovém území se může nacházet taktéž energetické zařízení, sít' pro elektronickou komunikaci nebo zařízení technické infrastruktury, které není v majetku společnosti ČEZ Distribuce, a. s.

V souvislosti s výše uvedeným si Vás dovoluujeme upozornit, že uvedené sdělení včetně jeho příloh obsahuje skutečnosti tvořící obchodní tajemství společnosti ČEZ Distribuce, a. s. Poskytnuté informace jsou dále také důvěrnými informacemi a obchodně citlivými informacemi společnosti ČEZ Distribuce, a. s. Z výše uvedených důvodů si Vás proto společnost ČEZ Distribuce, a. s., dovoluje upozornit, že s poskytnutými informacemi je potřeba nakládat dle platných právních předpisů, v opačném případě se vystavujete postihu ve smyslu platné právní úpravy. V této souvislosti si Vás dále dovoluujeme upozornit, že požadované informace nesmí být předány, sděleny, využity, zpřístupněny, či jiným způsobem postoupeny na jakoukoli třetí osobu bez předchozího prokazatelného souhlasu společnosti ČEZ Distribuce, a. s. Informace o existenci energetického zařízení, sítě pro elektronickou komunikaci a zařízení technické infrastruktury mohou být využity pouze pro účel, pro který byly vyžádány.

S pozdravem

**ČEZ Distribuce, a. s.**

Děčín, Děčín IV-Podmokly  
Teplická 874/8  
PSČ 405 02  
IČ: 24729035

#### **Přílohy**

1. Situační výkres zájmového území
2. Podmínky pro provádění činností v ochranných pásmech energetických zařízení, sítě pro elektronickou komunikaci a zařízení technické infrastruktury

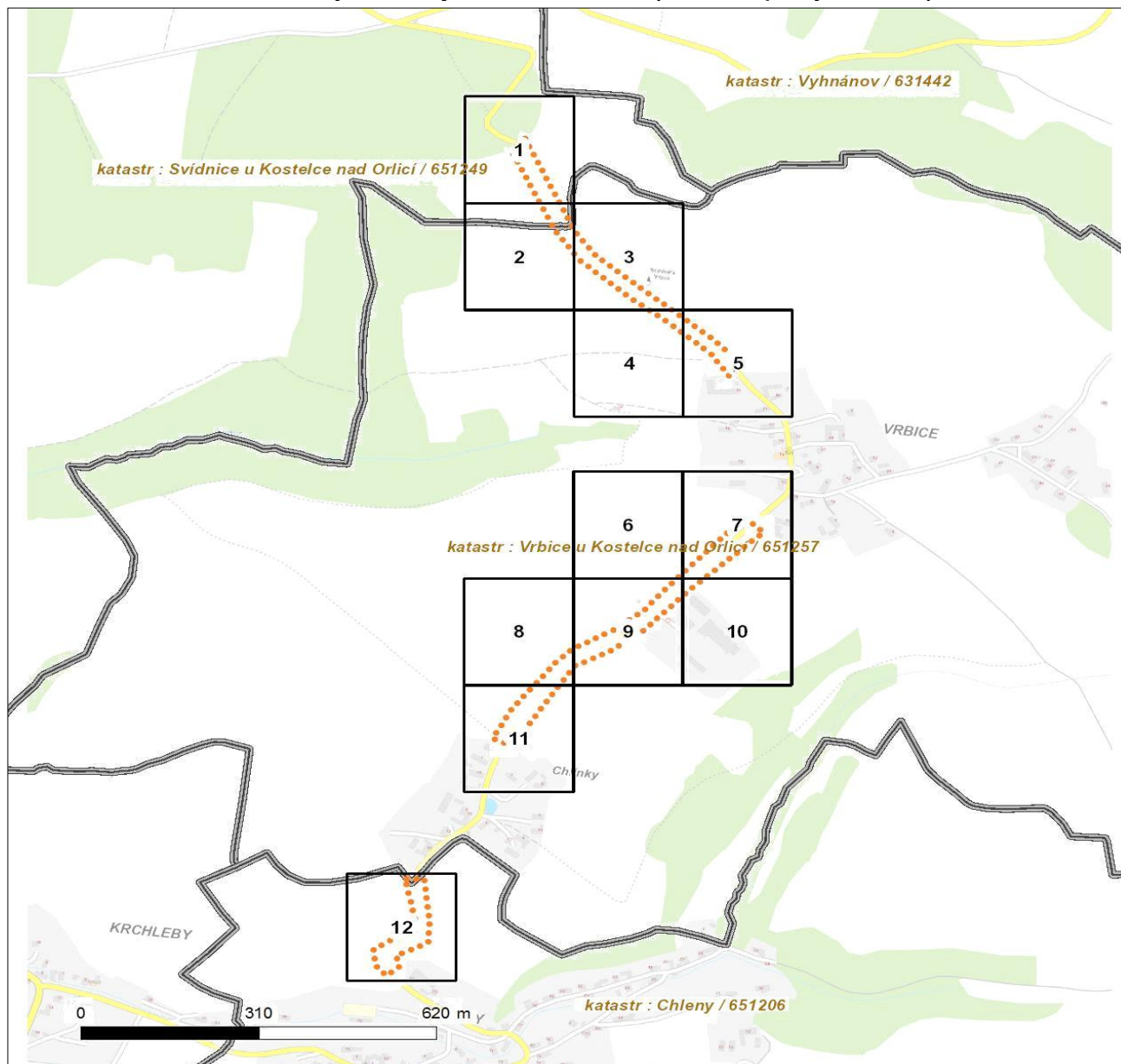




Platí pouze se sdělením číslo 0101495223.

Zakreslené polohy zařízení v příloze jsou pouze informativní.

## Situační výkres zájmového území (klad mapových listů)



Není-li zobrazena katastrální mapa, zadejte žádost znovu. Katastrální mapa je generována prostřednictvím externí WMS služby, jejíž provoz nezajišťuje společnost ČEZ Distribuce, a. s.

LEGENDA

Podzemní vedení NN do 1 kV

Nadzemní vedení NN do 1 kV

Podzemní vedení VN do 35 kV

Nadzemní vedení VN do 35 kV

Podzemní vedení VVN 110 kV

Nadzemní vedení VVN 110 kV

NN přívod odběratele

Zařízení technické infrastruktury

Cizí energetické vedení

Zájmové území

TS

Stanice do 52 kV - stožárová

TS

Stanice do 52 kV - zděná

TR

Transformovna (nad 52 kV)

Probíhající investice ČEZ Distribuce

Stanice ČEZ Distribuce ve výstavbě

Zařízení ČEZ Distribuce ve výstavbě

Hranice katastrálního území

Nadzemní síť pro elektronickou komunikaci

Podzemní síť pro elektronickou komunikaci

HDPE trubka

Souběhy sítí pro elektronickou komunikaci s energetickými sítěmi:

Souběh s podzemním vedením NN do 1 kV

Souběh s nadzemním vedením NN do 1 kV

Souběh s podzemním vedením VN do 35 kV

Souběh s nadzemním vedením VN do 35 kV

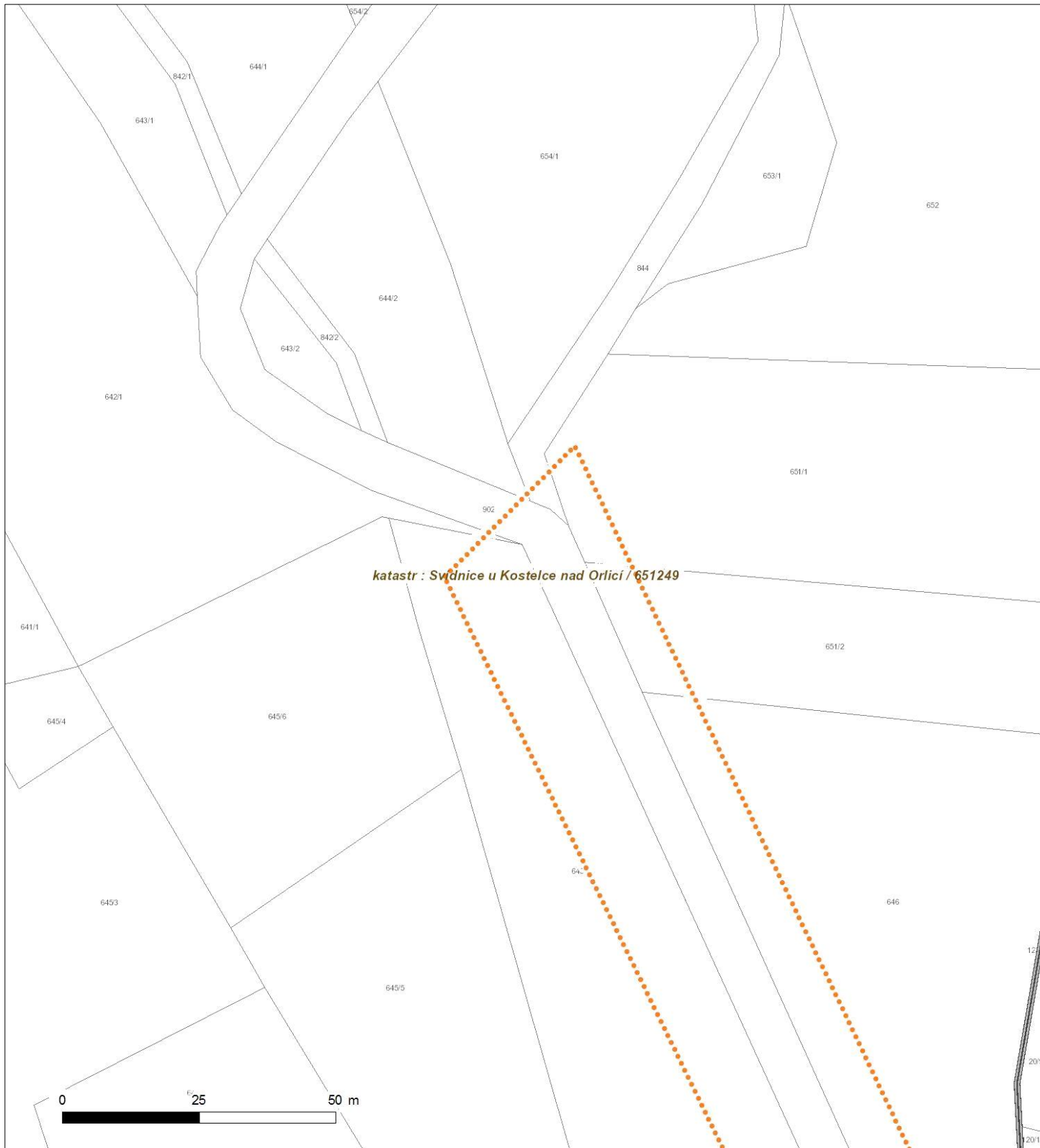
Souběh s podzemním vedením VVN 110 kV

Souběh s nadzemním vedením VVN 110 kV

Platí pouze se sdělením číslo 0101495223.

Zakreslené polohy zařízení v příloze jsou pouze informativní.

## Situační výkres - list 1



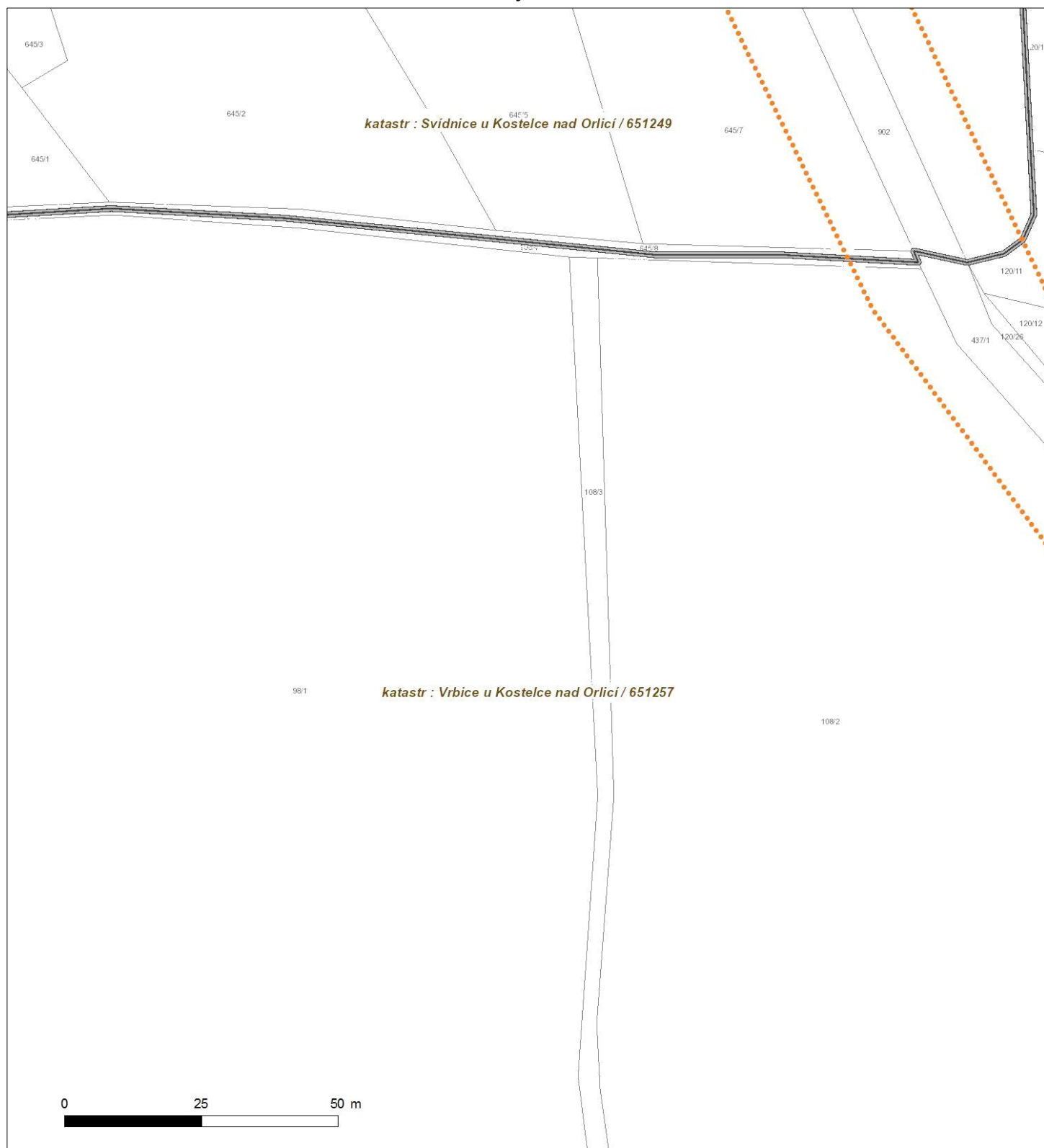
Není-li zobrazena katastrální mapa, zadejte žádost znovu. Katastrální mapa je generována prostřednictvím externí WMS služby, jejíž provoz nezajišťuje společnost ČEZ Distribuce, a. s.



Platí pouze se sdělením číslo 0101495223.

Zakreslené polohy zařízení v příloze jsou pouze informativní.

## Situační výkres - list 2



Není-li zobrazena katastrální mapa, zadejte žádost znovu. Katastrální mapa je generována prostřednictvím externí WMS služby, jejíž provoz nezajišťuje společnost ČEZ Distribuce, a. s.






Platí pouze se sdělením číslo 0101495223.

Zakreslené polohy zařízení v příloze jsou pouze informativní.

## Situační výkres - list 3



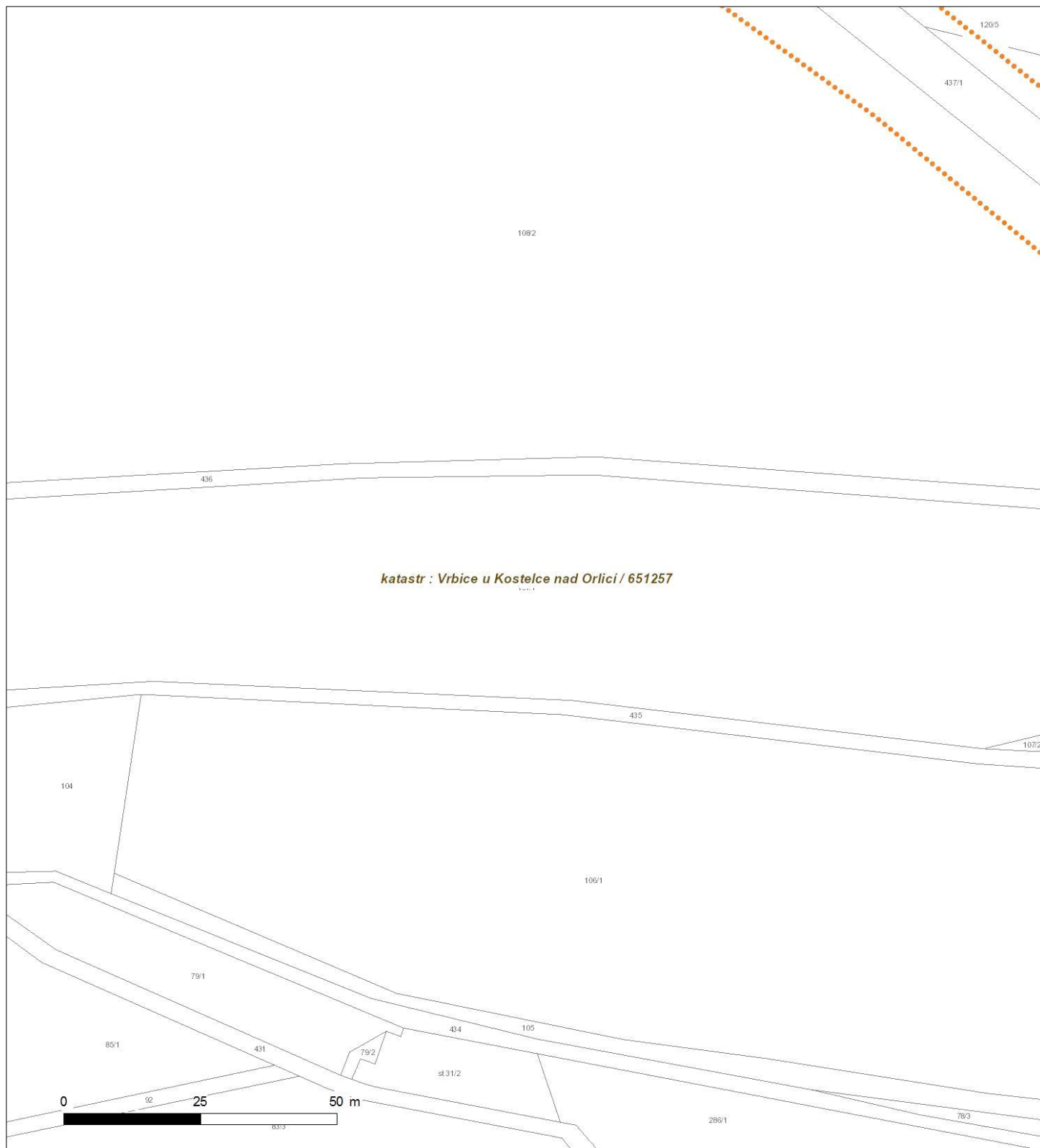
Není-li zobrazena katastrální mapa, zadejte žádost znovu. Katastrální mapa je generována prostřednictvím externí WMS služby, jejíž provoz nezajišťuje společnost ČEZ Distribuce, a. s.



Platí pouze se sdělením číslo 0101495223.

Zakreslené polohy zařízení v příloze jsou pouze informativní.

## Situační výkres - list 4



Není-li zobrazena katastrální mapa, zadejte žádost znovu. Katastrální mapa je generována prostřednictvím externí WMS služby, jejíž provoz nezajišťuje společnost ČEZ Distribuce, a. s.



Platí pouze se sdělením číslo 0101495223.

Zakreslené polohy zařízení v příloze jsou pouze informativní.

## Situační výkres - list 5



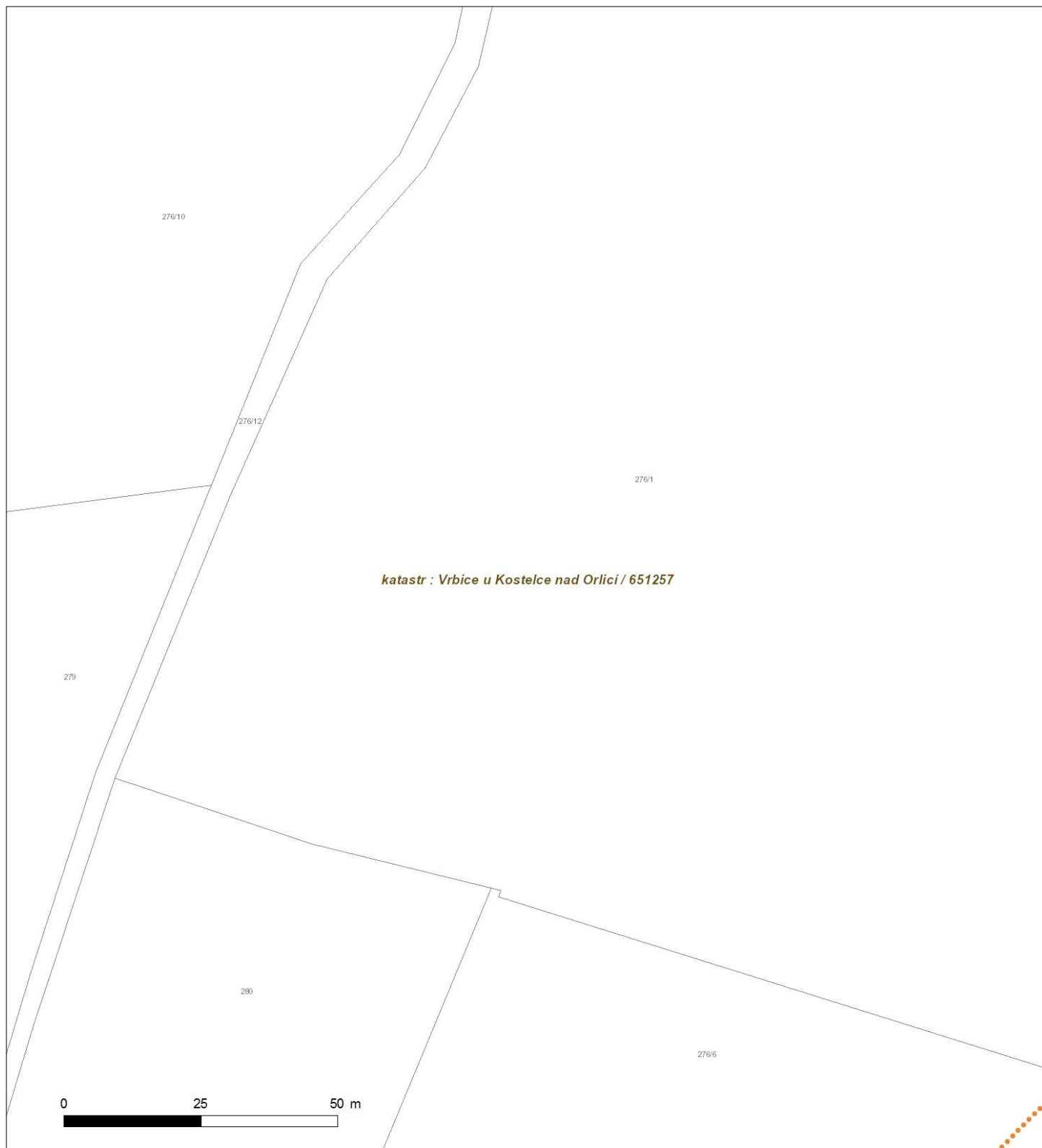
Není-li zobrazena katastrální mapa, zadejte žádost znovu. Katastrální mapa je generována prostřednictvím externí WMS služby, jejíž provoz nezajišťuje společnost ČEZ Distribuce, a. s.



Platí pouze se sdělením číslo 0101495223.

Zakreslené polohy zařízení v příloze jsou pouze informativní.

## Situační výkres - list 6



Není-li zobrazena katastrální mapa, zadejte žádost znovu. Katastrální mapa je generována prostřednictvím externí WMS služby, jejíž provoz nezajišťuje společnost ČEZ Distribuce, a. s.



Platí pouze se sdělením číslo 0101495223.

Zakreslené polohy zařízení v příloze jsou pouze informativní.

## Situační výkres - list 7



Není-li zobrazena katastrální mapa, zadejte žádost znovu. Katastrální mapa je generována prostřednictvím externí WMS služby, jejíž provoz nezajišťuje společnost ČEZ Distribuce, a. s.



Platí pouze se sdělením číslo 0101495223.

Zakreslené polohy zařízení v příloze jsou pouze informativní.

## Situační výkres - list 8



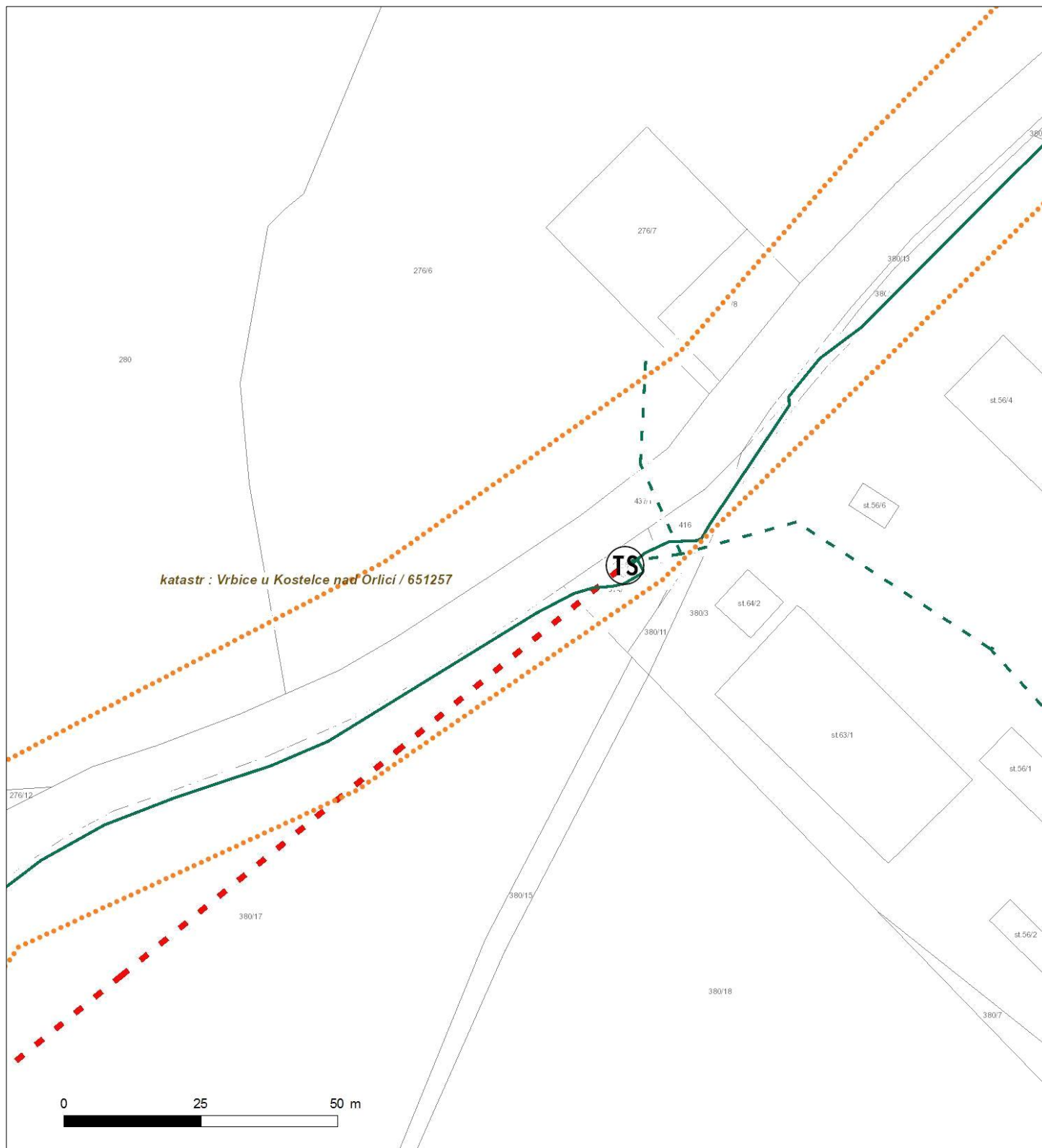
Není-li zobrazena katastrální mapa, zadejte žádost znovu. Katastrální mapa je generována prostřednictvím externí WMS služby, jejíž provoz nezajišťuje společnost ČEZ Distribuce, a. s.



Platí pouze se sdělením číslo 0101495223.

Zakreslené polohy zařízení v příloze jsou pouze informativní.

## Situační výkres - list 9



Není-li zobrazena katastrální mapa, zadejte žádost znovu. Katastrální mapa je generována prostřednictvím externí WMS služby, jejíž provoz nezajišťuje společnost ČEZ Distribuce, a. s.



Platí pouze se sdělením číslo 0101495223.

Zakreslené polohy zařízení v příloze jsou pouze informativní.

## Situační výkres - list 10



Není-li zobrazena katastrální mapa, zadejte žádost znovu. Katastrální mapa je generována prostřednictvím externí WMS služby, jejíž provoz nezajišťuje společnost ČEZ Distribuce, a. s.



Platí pouze se sdělením číslo 0101495223.

Zakreslené polohy zařízení v příloze jsou pouze informativní.

## Situační výkres - list 11



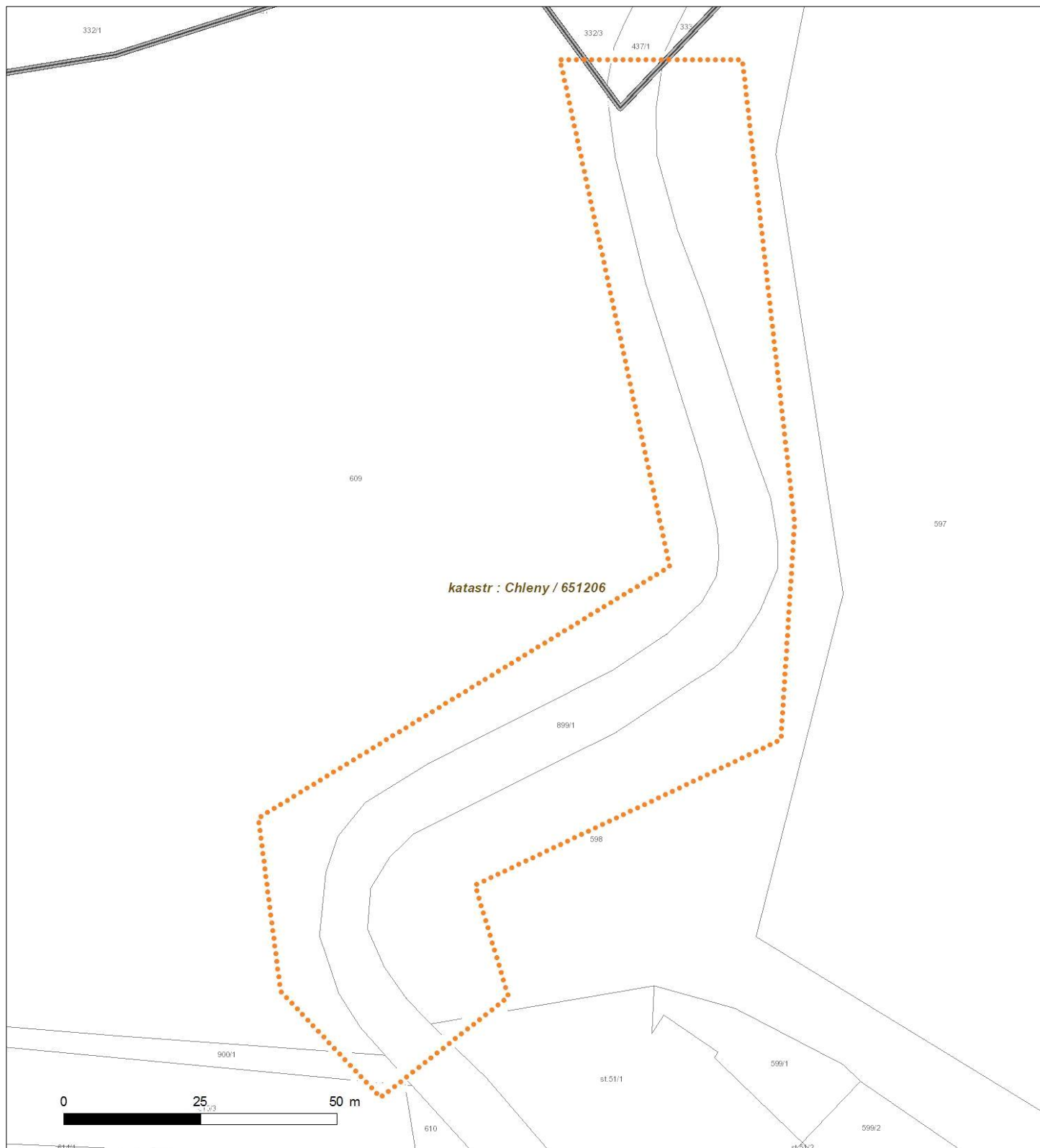
Není-li zobrazena katastrální mapa, zadejte žádost znovu. Katastrální mapa je generována prostřednictvím externí WMS služby, jejíž provoz nezajišťuje společnost ČEZ Distribuce, a. s.



Platí pouze se sdělením číslo 0101495223.

Zakreslené polohy zařízení v příloze jsou pouze informativní.

## Situační výkres - list 12



Není-li zobrazena katastrální mapa, zadejte žádost znovu. Katastrální mapa je generována prostřednictvím externí WMS služby, jejíž provoz nezajišťuje společnost ČEZ Distribuce, a. s.

## PODMÍNKY PRO PROVÁDĚNÍ ČINNOSTÍ V OCHRANNÝCH PÁSMECH PODZEMNÍCH VEDENÍ

Ochranné pásmo podzemních vedení elektrizační soustavy do 110 kV vč. a vedení řídicí, měřicí a zabezpečovací techniky je stanoveno v § 46 odst. 5 zákona č. 458/2000 Sb., o podmínkách podnikání a o výkonu státní správy v energetických odvětvích a o změně některých zákonů (energetický zákon), ve znění pozdějších předpisů, a činí 1 metr po obou stranách krajního kabelu (energetického nebo pro elektronickou komunikaci) kabelové trasy, nad 110 kV činí 3 metry po obou stranách krajního kabelu.

**V ochranném pásmu podzemního vedení je podle § 46 odst. 8 a 10 energetického zákona zakázáno:**

- a) zřizovat bez souhlasu vlastníka těchto zařízení stavby či umisťovat konstrukce a jiná podobná zařízení, jakož i uskladňovat hořlavé a výbušné látky,
- b) provádět bez souhlasu vlastníka zemní práce,
- c) provádět činnosti, které by mohly ohrozit spolehlivost a bezpečnost provozu těchto zařízení nebo ohrozit život, zdraví či majetek osob,
- d) provádět činnosti, které by znemožňovaly nebo podstatně znesnadňovaly přístup k těmto zařízením,
- e) vysazovat trvalé porosty a přejíždět vedení mechanizmy o celkové hmotnosti nad 6 tun.

Pokud stavba nebo stavební činnost zasahuje do ochranného pásma podzemního vedení, je třeba požádat o písemný souhlas vlastníka nebo provozovatele tohoto zařízení na základě § 46 odst. 8 a 11 energetického zákona.

**V ochranných pásmech podzemních energetických vedení a sítí pro elektronickou komunikaci je třeba dále dodržovat následující podmínky:**

1. Dodavatel prací musí před zahájením prací zajistit vytýčení podzemního zařízení a prokazatelně seznámit pracovníky, jichž se to týká, s jejich polohou a upozornit na odchylky od výkresové dokumentace.
2. Výkopové práce do vzdálenosti 1 metr od osy (krajního) kabelu musí být prováděny ručně.
3. Zemní práce musí být prováděny v souladu s ČSN 73 6133 Návrh a provádění zemního tělesa pozemních komunikací a při zemních pracích musí být dodrženo Nařízení vlády č. 591/2006 Sb., bližších minimálních požadavků na bezpečnost a ochranu zdraví při práci na staveništích.
4. Místa křížení a souběhy ostatních zařízení a staveb se zařízeními energetickými, komunikačními sítěmi pro elektronickou komunikaci nebo zařízeními technické infrastruktury musí být vyprojektovány a provedeny v souladu s platnými normami a předpisy, zejména s ČSN 33 2000-5-52, ČSN EN 50110-1, ČSN EN 50341-1, ČSN EN 50423-3, ČSN 73 6005 a PNE 33 0000-6, PNE 33 3301, PNE 34 1050.
5. Dodavatel prací musí oznámit příslušnému provozovateli distribuční soustavy zahájení prací minimálně 3 pracovní dny předem.
6. Při potřebě přejíždění trasy podzemních vedení nebo podzemních zařízení vozidly nebo mechanizmy je třeba po dohodě s vlastníkem provést dodatečnou ochranu proti mechanickému poškození.
7. Manipulovat s obnaženými kabely pod napětím je možné pouze se souhlasem vlastníka. Odkryté zařízení sítě pro elektronickou komunikaci včetně ochranné trubky (HDPE apod.) musí být řádně zabezpečeno při práci i proti poškození nepovolanou osobou.
8. Před záhozem kabelové trasy musí být zástupce vlastníka kabelu / ochranné trubky vyzván ke kontrole uložení. Pokud tato organizace provádějící zemní práce neprovede, vyhrazuje si provozovatel distribuční soustavy právo nechat inkriminované místo znovu odkryt.
9. Při záhozu musí být zemina pod kabely řádně udusána, kabely zapískovány a provedeno krytí proti mechanickému poškození. Podkopané kabely sítě elektronické komunikace budou podloženy ve vzdálenosti 1,5 m a zemina pod podložení musí být řádně upěchována. Pro zavěšení kabelu nebude použito sousedních kabelů nebo potrubí. Kabelové spojky budou uloženy vodorovně na můstku. Při práci s vysazováním a podkládáním kabelů stavebník včas vyzve k přítomnosti pracovníka pověřeného společností ČEZ Distribuce, a. s.
10. Bez předchozího souhlasu je zakázáno snižovat nebo zvyšovat vrstvu zeminy nad kabelem.
11. Každé poškození zařízení provozovatele distribuční soustavy musí být okamžitě nahlášeno na bezplatnou linku ČEZ Distribuce 800 850 860, která je Vám k dispozici 24 hodin denně, 7 dní v týdnu.
12. Ukončení stavby musí být neprodleně ohlášeno příslušnému provoznímu útvaru.
13. Po dokončení stavby provozovatel distribuční soustavy nesouhlasí s vyhlášením ochranného pásma nových rozvodů, které jsou budovány, protože se již jedná o práce v ochranném pásmu zařízení provozovatele distribuční soustavy. Případné opravy nebo rekonstrukce na svém zařízení nebude provozovatel distribuční soustavy provádět na výjimku z ochranného pásma nebo na základě souhlasu s činností v tomto pásmu.

Případné nedodržení uvedených podmínek bude řešeno příslušným stavebním úřadem nebo nahlášeno Energetickému regulačnímu úřadu jako správní delikt ve smyslu příslušného ustanovení energetického zákona spočívající v porušení zákazu provádět činnosti v ochranných pásmech dle § 46 uvedeného zákona.

## PODMÍNKY PRO PROVÁDĚNÍ ČINNOSTÍ V OCHRANNÝCH PÁSMECH NADZEMNÍCH VEDENÍ

Ochranné pásmo nadzemního vedení distribuční soustavy podle § 46 odst. 3 zákona č. 458/2000 Sb., o podmínkách podnikání a o výkonu státní správy v energetických odvětvích a o změně některých zákonů (energetický zákon), je souvislý prostor vymezený svislými rovinami vedeními po obou stranách vedení ve vodorovné vzdálenosti měřené kolmo na vedení, které činí od krajního vodiče vedení na obě jeho strany:

- a) u napětí nad 1 kV a do 35 kV včetně
  - pro vodiče bez izolace 7 metrů (resp. 10 metrů u zařízení postaveného do 31. 12. 1994, vyjma lesních průseků, kde rozsah ochranného pásma i do uvedeného data činí 7 metrů),
  - pro vodiče s izolací základní 2 metry,
  - pro závěsná kabelová vedení 1 metr;
- b) u napětí nad 35 kV do 110 kV včetně
  - pro vodiče bez izolace 12 metrů (resp. 15 metrů u zařízení postaveného do 31. 12. 1994),
  - pro vodiče s izolací základní 5 metrů;
- c) u zařízení sítě pro elektronickou komunikaci 1 metr od krajního vedení.

Poznámka: Nadzemní vedení nízkého napětí (do 1 kV) není chráněno ochranným pásmem. Při činnostech prováděných v jeho blízkosti (práce v blízkosti) je nutné dodržet vzdálenosti dané ČSN EN 50110-1.

**V ochranném pásmu nadzemního vedení je podle § 46 odst. 8 a 9 energetického zákona zakázáno:**

- 1. zřizovat bez souhlasu vlastníka těchto zařízení stavby či umisťovat konstrukce a jiná podobná zařízení, jakož i uskladňovat hořlavé a výbušné látky,
- 2. provádět bez souhlasu vlastníka zemní práce,
- 3. provádět činnosti, které by mohly ohrozit spolehlivost a bezpečnost provozu těchto zařízení nebo ohrozit život, zdraví či majetek osob,
- 4. provádět činnosti, které by znemožňovaly nebo podstatně znesnadňovaly přístup k těmto zařízením,
- 5. vysazovat chmelnice a nechávat růst porosty nad výšku 3 metry.

Pokud stavba nebo stavební činnost zasahuje do ochranného pásma nadzemního vedení, je třeba požádat o písemný souhlas vlastníka nebo provozovatele tohoto zařízení na základě § 46 odst. 8 a 11 energetického zákona.

**V ochranných pásmech nadzemních energetických vedení a sítí pro elektronickou komunikaci je třeba dále dodržovat následující podmínky:**

- 1. Při pohybu nebo pracích v blízkosti elektrického vedení se nesmí osoby, předměty, prostředky nemající povahu jeřábu přiblížit k živým částem vodičů vysokého napětí blíže než 2 metry a u vodičů velmi vysokého napětí blíže než 3 metry (dle PNE 330000-6), pokud není větší vzdálenost stanovena v jiném předpisu (např. ČSN ISO 12480-1).
- 2. Jeřáby a jim podobná zařízení musí být umístěny tak, aby v kterékoli poloze byly všechny jejich části mimo ochranné pásmo vedení, a musí být zamezeno vyvrstvení lana.
- 3. Je zakázáno stavět budovy nebo jiné objekty v ochranných pásmech nadzemních vedení vysokého napětí.
- 4. Je zakázáno, provádět veškeré pozemní práce, při kterých by byla narušena stabilita podpěrných bodů (sloupů nebo stožárů).
- 5. Je zakázáno upevňovat antény, reklamy, ukazatele apod. pod, přes nebo přímo na stožáry elektrického vedení.
- 6. Dodavatel prací musí prokazatelně seznámit své pracovníky, jichž se to týká s ČSN EN 50110-1.
- 7. Pokud není možné dodržet body č. 1 až 4, je možné požádat příslušný provozní útvar provozovatele distribuční soustavy o další řešení (zajištění odborného dohledu pracovníka s elektrotechnickou kvalifikací dle Vyhlášky č. 50/1978 Sb., vypnutí a zajištění zařízení, zaizolování živých částí apod.), pokud nejsou tyto podmínky již součástí jiného vyjádření ke konkrétní stavbě.
- 8. V případě požadavku na vypnutí zařízení po nezbytnou dobu provádění prací je nutné požádat minimálně 2 měsíce před požadovaným termínem. V případě vedení nízkého napětí je možné též požádat o zaizolování části vedení.
- 9. Stavba bude situována tak, aby každá její část včetně dočasných zařízení byla vzdálena nejméně 1,5 m od osy nadzemního zařízení pro elektronickou komunikaci.
- 10. Do vzdálenosti 1,5 metru od osy nadzemního zařízení pro elektronickou komunikaci nebudou používány mechanismy ohrožující provoz zařízení, skladování materiál, zemina, prováděny postřiky nebo jiná činnost, která by mohla ohrozit provoz zařízení nebo jiného zařízení souvisejícího s nadzemní sítí pro elektronickou komunikaci.

Případné nedodržení uvedených podmínek bude řešeno příslušným stavebním úřadem nebo nahlášeno Energetickému regulačnímu úřadu jako správní delikt ve smyslu příslušného ustanovení energetického zákona, spočívající v porušení zákazu provádět činnosti v ochranných pásmech dle § 46 uvedeného zákona.



## PODMÍNKY PRO PROVÁDĚNÍ ČINNOSTÍ V OCHRANNÝCH PÁSMECH ELEKTRICKÝCH STANIC

Ochranné pásmo elektrické stanice je stanoveno v § 46 odst. 6 zákona č. 458/2000 Sb., o podmínkách podnikání a o výkonu státní správy v energetických odvětvích a o změně některých zákonů (energetický zákon), a je vymezeno svislými rovinami vedenými ve vodorovné vzdálenosti:

- a) u venkovních elektrických stanic a dále stanic s napětím větším než 52 kV v budovách 20 metrů vně od oplocení nebo v případě, že stanice není oplocena, 20 metrů od vnějšího líce obvodového zdiva,
- b) u stožárových elektrických stanic a věžových stanic s venkovním přívodem s převodem napětí z úrovně nad 1 kV a menší než 52 kV na úroveň nízkého napětí 7 m od vnější hrany půdorysu stanice ve všech směrech,
- c) u kompaktních a zděných el. stanic s převodem napětí z úrovně nad 1 kV a menší než 52 kV na úroveň nízkého napětí 2 metry od vnějšího pláště stanice ve všech směrech,
- d) u vestavěných el. stanic 1 metr vně od obestavění.

**V ochranném pásmu elektrické stanice je podle § 46 odst. 8 a 10 energetického zákona zakázáno:**

- 1. zřizovat bez souhlasu vlastníka těchto zařízení stavby či umisťovat konstrukce a jiná podobná zařízení, jakož i uskladňovat hořlavé a výbušné látky,
- 2. provádět bez souhlasu vlastníka zemní práce,
- 3. provádět činnosti, které by mohly ohrozit spolehlivost a bezpečnost provozu těchto zařízení nebo ohrozit život, zdraví či majetek osob,
- 4. provádět činnosti, které by znemožňovaly nebo podstatně znesnadňovaly přístup k těmto zařízením.

Pokud stavba nebo stavební činnost zasahuje do ochranného pásma elektrické stanice, je třeba požádat o písemný souhlas vlastníka nebo provozovatele tohoto zařízení na základě § 46 odst. 8 a 11 energetického zákona.

**V ochranném pásmu elektrické stanice je dále zakázáno provádět činnosti, které by mohly mít za následek ohrožení bezpečnosti a spolehlivosti provozu stanice nebo zmenšující či podstatně znesnadňující její obsluhu a údržbu a to zejména:**

- 5. provádět výkopové práce ohrožující zaústění podzemních vedení vysokého a nízkého napětí nebo stabilitu stavební části el. stanice (viz podmínky pro činnosti v ochranných pásmech podzemního vedení),
- 6. skladovat či umisťovat předměty bránící přístupu do elektrické stanice nebo k rozvaděčům vysokého nebo nízkého napětí,
- 7. umisťovat antény, reklamy, ukazatele apod.,
- 8. zřizovat oplocení, které by znemožnilo obsluhu el. stanice.

Případné nedodržení uvedených podmínek bude řešeno příslušným stavebním úřadem nebo nahlášeno Energetickému regulačnímu úřadu jako správní delikt ve smyslu příslušného ustanovení energetického zákona spočívající v porušení zákazu provádět činnosti v ochranných pásmech dle § 46 uvedeného zákona.



## PODMÍNKY PRO PROVÁDĚNÍ ČINNOSTÍ V OCHRANNÝCH PÁSMECH NEBO BEZPROSTŘEDNÍ BLÍZKOSTI ZAŘÍZENÍ TECHNICKÉ INFRASTRUKTURY

Ochranné pásmo zařízení technické infrastruktury činí 1 metr po obou stranách od potrubí nebo kabelu.

V ochranném pásmu zařízení technické infrastruktury je zakázáno bez souhlasu společnosti ČEZ Distribuce, a. s., provádět činnosti, které by mohly ohrozit vodárenské, plynárenské, kanalizační nebo jiné zařízení technické infrastruktury, jejich spolehlivost a bezpečnost provozu. Při provádění veškerých činností v ochranném pásmu i mimo ně nesmí dojít k poškození těchto zařízení.

V projektech v bezprostřední blízkosti zařízení technické infrastruktury je nutno dodržet vzájemné vzdálenosti inženýrských sítí dle ČSN 73 6005.





---

ŽADATEL

MDS projekt s.r.o.

---

NAŠE ZNAČKA  
0700357375

VYŘIZUJE / LINKA

VYŘÍZENO DNE  
30.03.2021

---

**Sdělení o existenci komunikačního vedení společnosti ČEZ ICT Services, a. s.**

Název akce: **Extravilány III-3166 Chleny - Vrbice**

Účel: **Informativní**

Vážený zákazníku,  
dovolujeme si reagovat na Vaši žádost číslo 0700357375 ze dne 30.03.2021, která se týkala sdělení o existenci komunikačního zařízení na Vámi určeném zájmovém území.

Dle vědomí společnosti ČEZ ICT Services, a. s., se na Vámi vymezeném zájmovém území:  
**nenachází komunikační zařízení v majetku společnosti ČEZ ICT Services, a. s.**

Zároveň si Vás dovoluujeme upozornit, že není vyloučeno, že se ve Vámi vymezeném zájmovém území nachází jiné zařízení, které není v majetku společnosti ČEZ ICT Services, a. s.

Toto sdělení je platné do 30.03.2022.

V souvislosti s výše uvedeným si Vás dovoluujeme upozornit, že sdělení o existenci či neexistenci sítí představuje skutečnosti tvořící obchodní tajemství společnosti ČEZ ICT Services, a. s. Poskytnuté informace jsou dále také důvěrnými informacemi společnosti ČEZ ICT Services, a. s. Z výše uvedených důvodů si Vás proto společnost ČEZ ICT Services, a. s., dovoluje upozornit, že s poskytnutými informacemi je potřeba nakládat dle platných právních předpisů, v opačném případě se vystavujete postihu ve smyslu platné právní úpravy. V této souvislosti si Vás dovoluujeme rovněž upozornit, že požadované informace nesmí být předány, sděleny, využity, zpřístupněny, či jiným způsobem postoupeny na jakoukoli třetí osobu bez předchozího prokazatelného souhlasu společnosti ČEZ ICT Services, a. s. Informace o existenci sítí mohou být využity pouze pro účel, pro který byly vyžádány.

**ČEZ ICT Services, a. s.**

Praha, Praha 4  
Duhová 1531/3  
PSČ 140 53  
IČ: 26470411

**Přílohy**

Situační výkres zájmového území

---

**ČEZ ICT Services, a. s.**

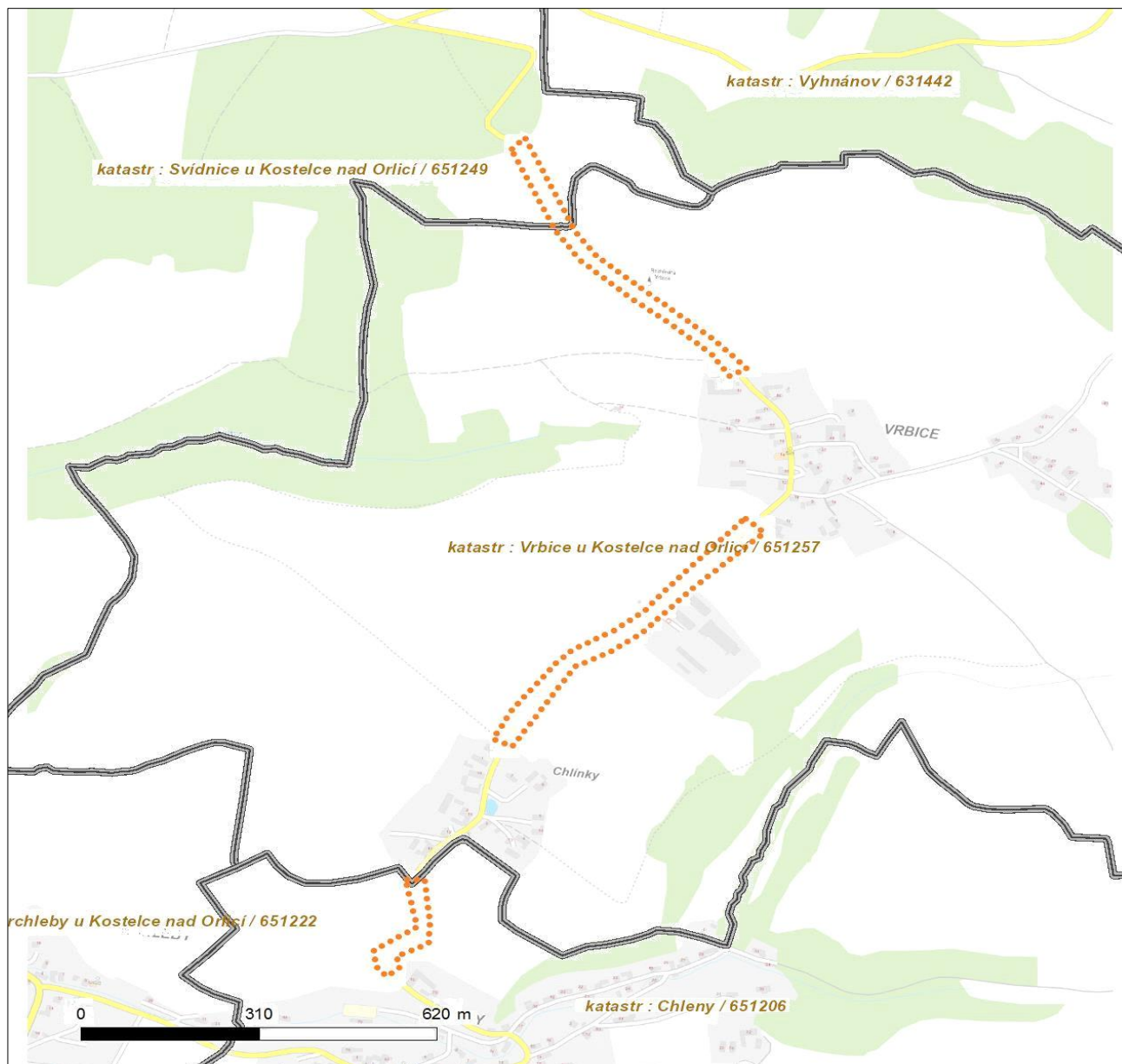
Duhová 1531/3, 140 53 Praha 4 | tel.: 841 842 843 | IČ: 26470411, DIČ: CZ26470411  
e-mail: servicedesk@cez.cz, www.cez.cz/cez-ict-services | zapsána v obchodním rejstříku  
vedeném Městským soudem v Praze, oddíl B, vložka 7309



Platí pouze se sdělením číslo 0700357375.

Zakreslené polohy zařízení v příloze jsou pouze informativní.

### Situační výkres zájmového území



#### LEGENDA

- |                                     |                               |
|-------------------------------------|-------------------------------|
| ■ ■ ■ ■ ■ Nadzemní optické vedení   | — Radioreléový spoj vzduch    |
| — Podzemní optické vedení           | ..... Zájmové území           |
| ■ ■ ■ ■ ■ Nadzemní metalické vedení | — Hranice katastrálního území |
| — Podzemní metalické vedení         |                               |



Dial Telecom, a.s.  
Křižíkova 237/36a  
186 00 Praha 8-Karlín  
IČ:28175492  
DIČ:CZ28175492  
Tel:226204111

MDS projekt s.r.o.  
Forsterova 175  
Vysoké Mýto  
566 01

Naše značka  
CR891460

Vyřizuje / Linka  
Kopřivová / 226204111

Vystaveno  
6.4.2021

**Věc : Vyjádření k dokumentaci pro všechny stupně projektové dokumentace**

**Název akce/stavby : Extravilány III/3166 Chleny - Vrbice.**

Na základě Vaší žádosti Vám sdělujeme následující :

Ve Vámi vyznačeném prostoru stavby

**se v současné době nenachází v zemi žádné podzemní komunikační vedení**

ve vlastnictví a správě společnosti Dial Telecom, a.s.

K Vámi předloženému záměru nemáme námitek, souhlasíme s vydáním rozhodnutí ve všech stupních projektové dokumentace.

Platnost tohoto vyjádření je 1rok od jeho vydání.

Při změně rozsahu stavby je nutno požádat naši organizaci o nové vyjádření k existenci sítí elektronických komunikací.

S přátelským pozdravem



Dial Telecom  
Dial Telecom, a.s.  
Křižíkova 237/36a, 186 00 Praha 8 - Karlín  
IČO: 28175492 DIČ: CZ28175492

V Dobrušce dne 20.05.2021

**Vyjádření o existenci sítí společnosti DOBRUŠKA.NET S.R.O.**

Dobrý den,

tímto podáváme vyjádření k Vaší žádosti o vyjádření 21-2402-3 Extravilány III/3166 Chleny - Vrbice. Dle Vámi poskytnutých informací, podáváme tímto toto vyjádření. Na území realizace stavebního záměru se nenachází žádná naše datová síť a nebude proto potřeba z naší strany dodat souhlas pro vydání územního rozhodnutí.

S přátelským pozdravem



Beneš Roman

Tel.: 773 600 600

email.: [benes@dobruskanet.cz](mailto:benes@dobruskanet.cz)

Fr. Kupky 322

518 01 Dobruška

[www.dobruska.net](http://www.dobruska.net)

tel.: 491 617 100



naše značka  
5002346673

vyřizuje  
Pavel Franc

datum  
14.04.2021

MDS projekt s.r.o.  
Försterova 175  
56601 Vysoké Mýto

Věc:

**Intravilány III-3166 Chleny - Vrbice**

K.ú. - p.č.: Chleny, Vrbice u Kostelce nad Orlicí

Stavebník: MDS projekt s.r.o., Försterova 175, 56601 Vysoké Mýto

Účel stanoviska: Informace o výskytu sítí (formát PDF)

GasNet, s.r.o., jako provozovatel distribuční soustavy (PDS) a technické infrastruktury, zastoupený GasNet Služby, s.r.o., vydává toto stanovisko:

TOTO STANOVISKO SLOUŽÍ POUZE JAKO SDĚLENÍ O POLOZE A PRŮBĚHU PLYNÁRENSKÝCH ZAŘÍZENÍ A PLYNOVODNÍCH PŘÍPOJEK (dále jen PZ) V ZÁJMOVÉM ÚZEMÍ VYZNAČENÉM V PŘÍLOZE.

STANOVISKO BYLO VYGENEROVÁNO NA ZÁKLADĚ VAŠÍ ŽÁDOSTI AUTOMATICKY.

V zájmovém území vyznačeném v příloze tohoto stanoviska, nebo jeho blízkosti se NACHÁZÍ PROVOZOVANÁ PZ ve vlastnictví nebo správě GasNet s.r.o. - viz příloha s informativní polohou PZ a informací v legendě.

Upozorňujeme, že v zájmovém území vyznačeném v příloze tohoto stanoviska se mohou nacházet PZ, která jsou ve fázi výstavby a doposud nebyla předána GasNet s.r.o. k provozování.

Taktéž se v zájmovém území mohou nacházet PZ jiných vlastníků či správců, případně i dlouhodobě nefunkční/neprovozovaná PZ bez dostupných informací o jejich poloze a vlastnictví.

Tato PZ NEJSOU v příloze vyznačena a NEJSOU předmětem tohoto stanoviska.

TOTO STANOVISKO NELZE POUŽÍT PRO:

- jednání s orgány státní správy ve věcech územního plánování a stavebního řádu dle zákona č. 183/2006 Sb. v platném znění ve věci územního řízení, řízení o územním souhlasu, veřejnoprávní smlouvy pro umístění stavby, zjednodušeného územního řízení, ohlášení, stavebního řízení, společné územního a stavebního řízení, vodoprávního rozhodnutí, veřejnoprávní smlouvy o provedení stavby nebo oznámení stavebního záměru s certifikátem autorizovaného inspektora.

- pro zahájení stavební činnosti v ochranném a bezpečnostním pásmu PZ včetně objednání vytyčení za tímto účelem

TOTO STANOVISKO LZE POUŽÍT POUZE PRO:

- případné upřesnění polohy PZ jeho vytyčením za účelem zpracování projektové dokumentace stavby. Vytyčení provede příslušná provozní oblast ZDARMA. Formulář a kontakt naleznete na <https://www.gasnet.cz/cs/ds-vytyceni-pz/>. Při podání žádosti uvede žadatel naši značku (číslo jednací) uvedenou v úvodu tohoto stanoviska. O provedeném vytyčení trasy bude sepsán protokol.

POKUD HODLÁTE POUŽÍT POSKYTNUTÉ INFORMACE PRO ZPRACOVÁNÍ PROJEKTOVÉ DOKUMENTACE (dále jen PD) ZA ÚČELEM ZÍSKÁNÍ SOUHLASU SE STAVEBNÍ ČINNOSTÍ V OCHRANNÉM A BEZPEČNOSTNÍM PÁSMU PZ, SDĚLUJEME VÁM TYTO DALŠÍ INFORMACE:

1) O poskytnutí polohy stávajících PZ ve správě GasNet, s.r.o. v digitální podobě (dgn,dwg) lze požádat prostřednictvím služby Vektorová data, která je dostupná na <https://dpo.gasnet.cz/zadost-o-vektorova-data>. Tato služba je určena odborné veřejnosti (projekční firmy) a obcím a krajům (oblast územního plánování).

2) PD, ve které budou zakreslena PZ dle poskytnutých mapových nebo elektronických podkladů, požadujeme předložit k

**GasNet Služby, s.r.o.**

Plynárenská 499/1 · Zábřovice · 602 00 Brno · T 555 90 10 10 · [www.gasnet.cz](http://www.gasnet.cz)

IČ: 27935311 · DIČ: CZ27935311

**Zápis do obchodního rejstříku:** Krajský soud v Brně, sp. zn. C 57165, dne 26. 7. 2007

**Certificate of incorporation:** Regional Court in Brno, ref. number C 57165, on 26th July 2007

Zákaznická linka GasNet 555 90 10 10, [info@gasnet.cz](mailto:info@gasnet.cz), [www.gasnet.cz](http://www.gasnet.cz)

odsouhlasení podáním žádosti na portálu Distribuce plynu online <https://dpo.gasnet.cz/zadost-o-stanovisko>. Tato povinnost je dána ustanovením zákona č. 458/2000 Sb., §68 a §69.

3) PD bude vypracována ve smyslu stavebního zákona č. 183/2006 Sb. ve znění pozdějších předpisů.

4) Pokud v poskytnutých mapových podkladech naleznete informaci o PLÁNOVANÉ STAVBĚ PŘED REALIZACÍ, jedná se o situaci, kdy v zájmovém území nebo v jeho blízkosti se připravuje plynárenská stavba (rekonstrukce, nová výstavba, přeložka). V případě, že se bude jednat o připravovanou investici GasNet s.r.o., požadujeme Vaši stavbu koordinovat s naším záměrem.

5) Pokud v poskytnutých mapových podkladech naleznete informaci o PROVEDENÉ VÝSTAVBĚ, KTERÁ NENÍ UVEDENA DO PROVOZU, jedná se o situaci, kdy v zájmovém území nebo v jeho blízkosti je vybudováno PZ, které bude v blízké době uvedeno do provozu. Na tato PZ se vztahují ochranná, případně bezpečnostní pásma dle zákona č. 458/2000 Sb. ve znění pozdějších předpisů. Informace o možnosti poskytnutí digitálních dat (dgn,dwg) a podmínky výdeje získáte na adrese: <http://www.gasnet.cz/cs/zadost-o-vektorova-data/>.

6) Pokud Vaše zájmové území protíná PÁSMO VLIVU ANODOVÉHO UZEMNĚNÍ STANICE KATODICKÉ OCHRANY (SKAO), je třeba individuálního posouzení v závislosti na připravované stavbě. Je nutné podat novou žádost na <https://dpo.gasnet.cz/zadost-o-stanovisko> s důvodem žádosti Předprojektová příprava. K žádosti připojte podrobné informace o záměru stavby a její konstrukci. Obdržíte stanovisko, kde budou sděleny podrobné podmínky pro umístění stavby v blízkosti tohoto řízení.

7) V případě potřeby dalších informací kontaktujte technika prostřednictvím Kontaktního systému <http://www.gasnet.cz/cs/kontaktni-system/> (Stanovisko k existenci sítí a ke stavbě NEplynárenského zařízení).

Toto stanovisko platí pouze pro území vyznačené v příloze tohoto stanoviska a to 24 měsíců ode dne jeho vydání.

Za správnost a úplnost dokumentace předložené s žádostí včetně jejího souladu s platnými předpisy plně zodpovídá její zpracovatel. Stanovisko nenahrazuje případná další stanoviska k jiným částem stavby.

V případě další korespondence nebo jednání (např. změna stavby) uvádějte naši značku - 5002346673 a datum tohoto stanoviska. Kontakty jsou k dispozici na <https://www.gasnet.cz/cs/kontaktni-system/>.

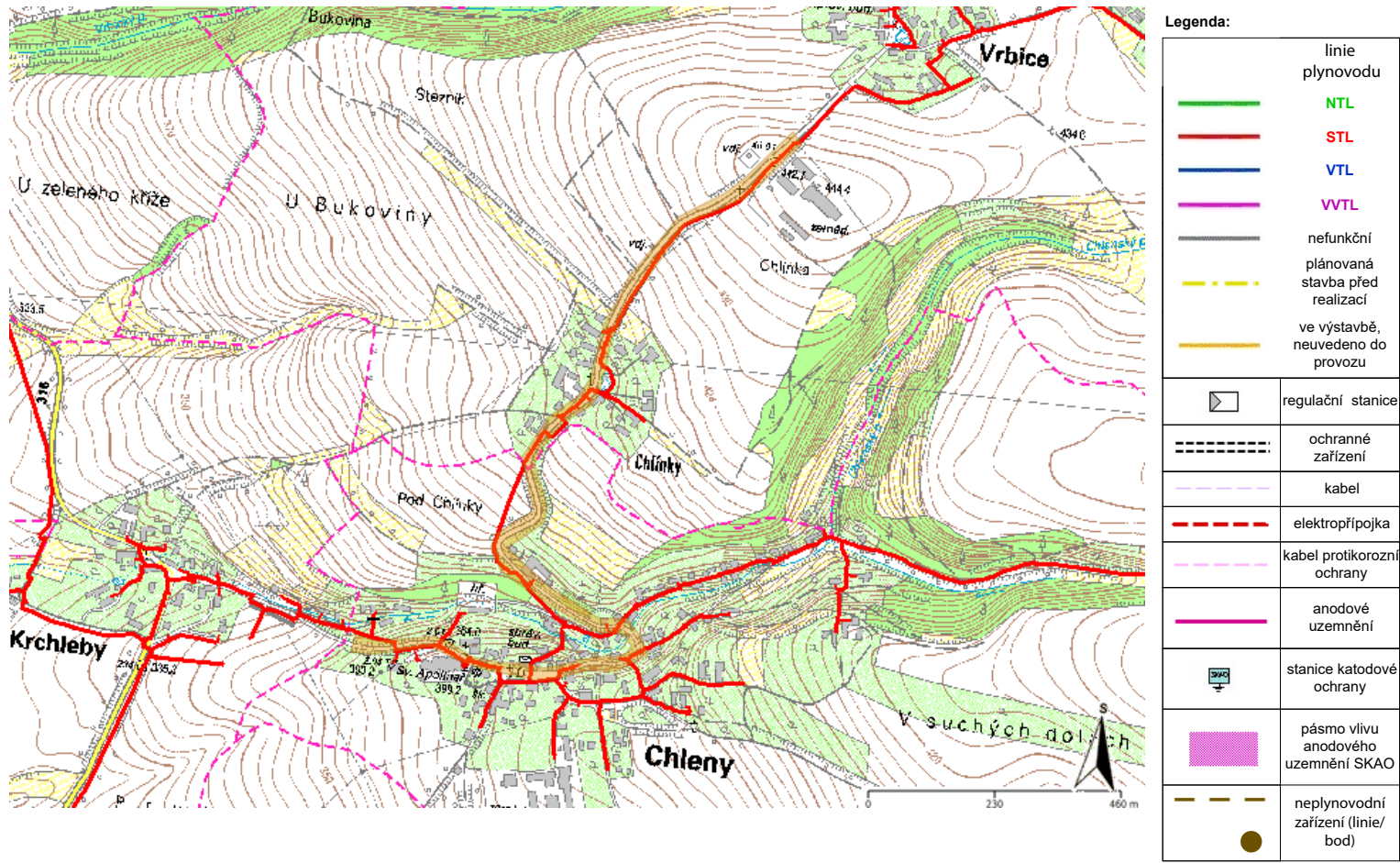


GasNet, s.r.o.  
zastoupená společností GasNet Služby, s.r.o., IČ 27935311  
Pavel Franc  
Technik externích požadavků-Čechy  
Oddělení zpracování ext. požadavků-Čechy  
PAVEL.FRANC@GASNET.CZ

Přílohy: Orientační zakres plynárenského zařízení, Detailní zakres plynárenského zařízení

**Příloha: Orientační zakres plynárenského zařízení. Tato příloha je nedílnou součástí stanoviska č. 5002346673 ze dne 14.04.2021.**

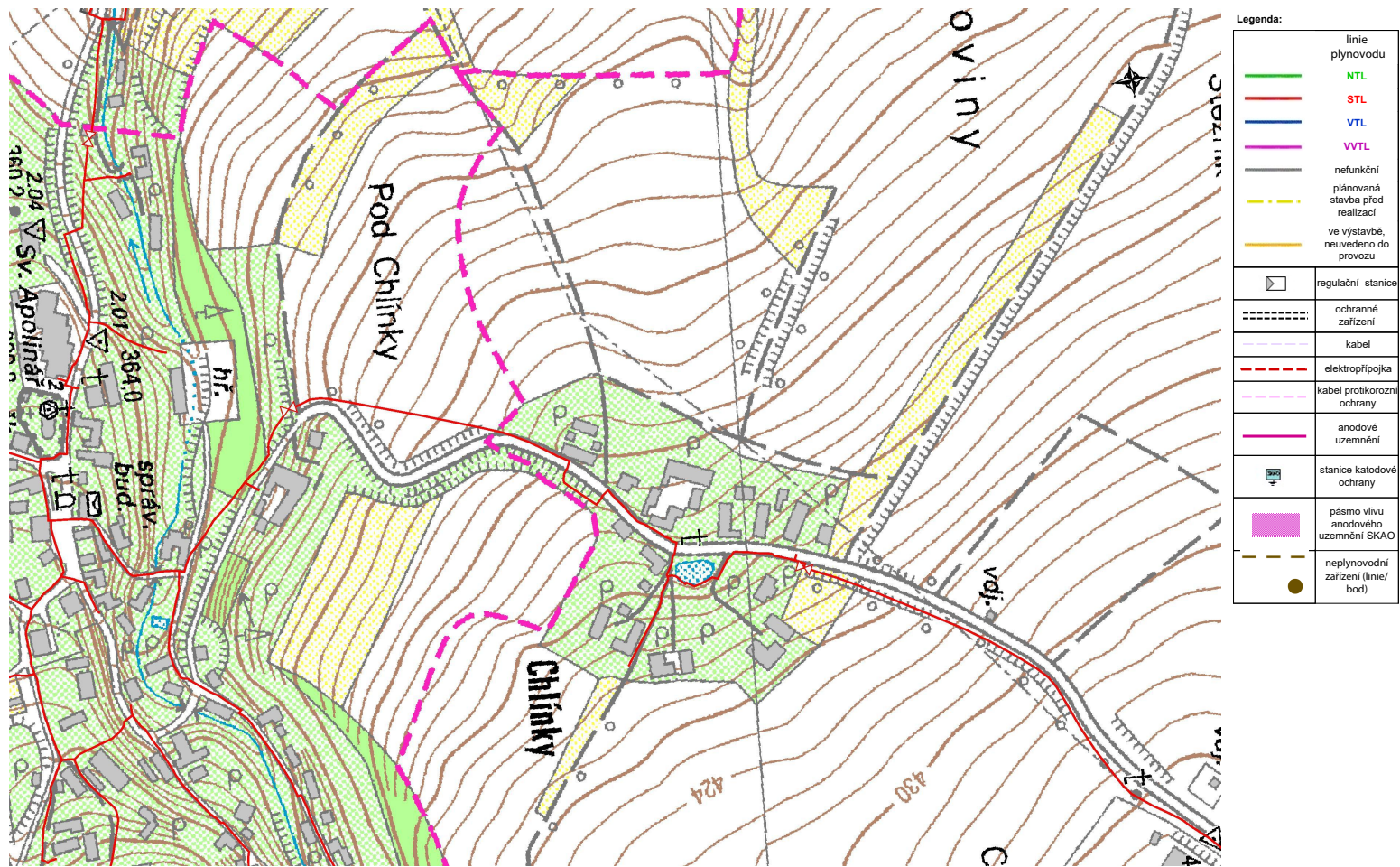
Provozovatel DS: GasNet, s.r.o.; Stavebník: MDS projekt s.r.o. , Försterova 175 , 56601 Vysoké Mýto. K.ú.: Chleny , Vrbice u Kostelce nad Orlicí.





Příloha: Detailní zakres plynárenského zařízení. Tato příloha je nedílnou součástí stanoviska č. 5002346673 ze dne 14.04.2021.

Provozovatel DS: GasNet, s.r.o.; Stavebník: MDS projekt s.r.o., Försterova 175, 56601 Vysoké Mýto. K.ú.: Chlery, Vrbsice u Kostelce nad Orlicí.



V Brně dne: 7.4.2021  
Číslo jednací: 21/001884  
Platnost tohoto vyjádření končí dne: 7. 4. 2023  
Vyřizuje:  
Zdeněk Sýkora  
sykora@itself.cz  
+420533383342

Žadatel:  
**MDS projekt s.r.o.**  
**Mgr. Veronika Mertová**  
**Försterova č.p.175**  
**56601 Vysoké Mýto**


Věc: Vyjádření k akci

### Extravilány III/3166 Chleny - Vrbice

**Investor:** MDS projekt s.r.o.

Z hlediska zájmů fy. **itself s.r.o.**, Pálavské náměstí 11, Brno 628 00, **nemáme** ke shora uvedené akci připomínky.

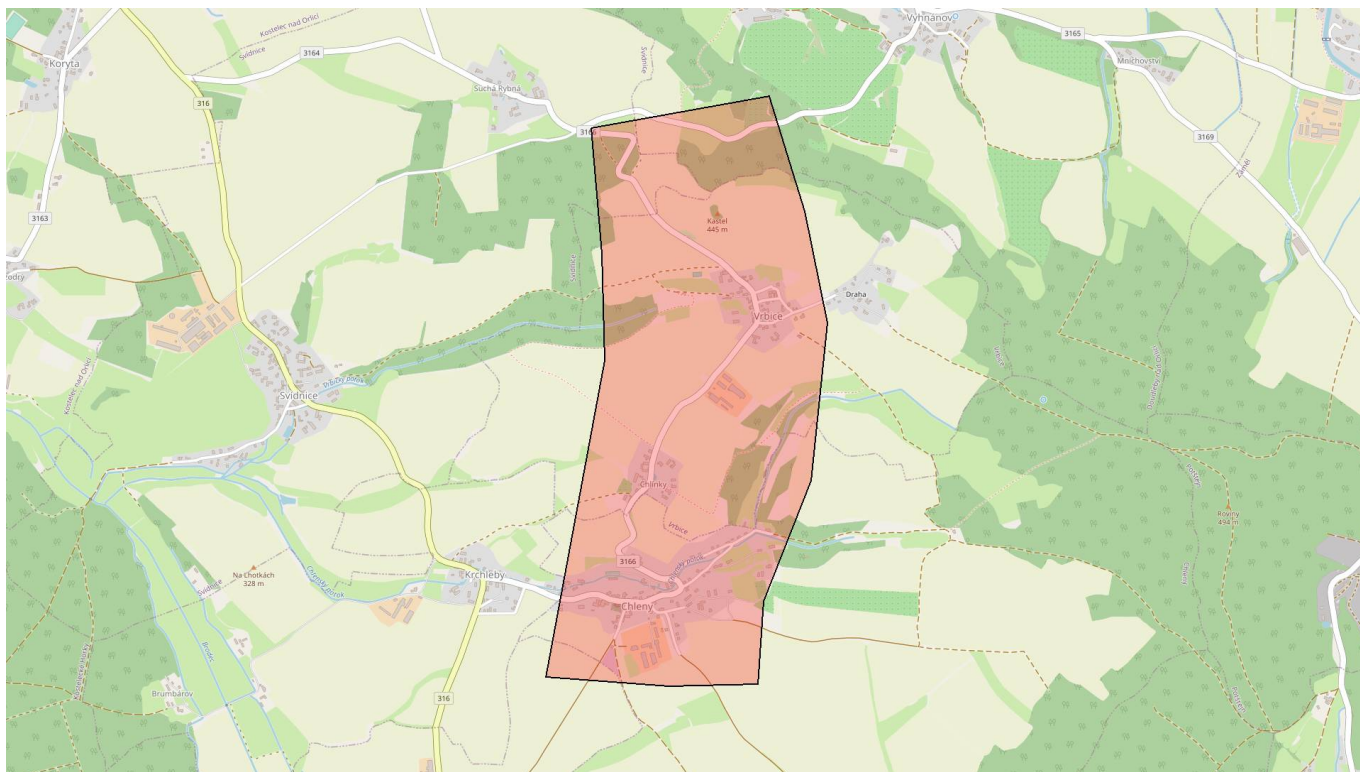
V zájmové lokalitě se **nenacházejí** inženýrské sítě v naší správě.



itself  
itself s.r.o., Pálavské nám. 4343/11  
628 00 Brno, IČ 18826016, DIČ CZ18826016  
zapsaná u KS Brno, odd. C, v.l. 1274

Přílohy: přehledová situace - zájmové území stavby vyznačené žadatelem

Příloha k Vyjádření č.j. 21/001884  
SITUAČNÍ VÝKRES - ZÁJMOVÉ ÚZEMÍ





**MDS PROJEKT s.r.o.**  
Försterova č.p. 175  
566 01 Vysoké Mýto

**Naše zn.:** 20210518-02DK  
**Datum:** 18. 5. 2021

**Věc:** vyjádření k existenci sítí

**Akce:** Extravilány III/3166 Chleny - Vrbice

Na základě **Vaší žádosti** Vám k výše uvedenému záměru sdělujeme následující:

Ve Vámi vyznačeném místě stavby **se v současné době nenachází** podzemní ani nadzemní vedení ve vlastnictví nebo správě společnosti Magnalink, a.s.

Pro územní řízení k umístění stavby udělujeme souhlas s těmito pracemi.

**Platnost tohoto vyjádření je do 1. 6. 2022.**

Při jakékoliv změně rozsahu stavby je nutno požádat naši organizaci o nové vyjádření k existenci podzemního nebo nadzemního vedení.

V Hradci Králové dne 18. 5. 2021

S pozdravem

**Kamenický Daniel**

**Magnalink a.s.**

Pražská třída 485 | 500 04 | Hradec Králové  
tel.: 491 009 007  
e-mail: [d.kamenicky@magnalink.cz](mailto:d.kamenicky@magnalink.cz)  
URL: [www.magnalink.cz](http://www.magnalink.cz)

*Upozornění: pro zasílání žádostí o vyjádření použijte e-mail: [vyjadreni@magnalink.cz](mailto:vyjadreni@magnalink.cz)*



**Magnalink, a.s.**

Pražská třída 485/3, 500 04 Hradec Králové - Kukleny  
IČ: 27547469, DIČ: CZ27547469

**zákaznické centrum:**  
+420 491 009 007

**w:** [www.magnalink.cz](http://www.magnalink.cz)  
**e:** [info@magnalink.cz](mailto:info@magnalink.cz)

Organizace je zapsána v obchodním rejstříku vedeném Krajským soudem v Hradci Králové, v oddílu B, vložka 2797.



MDS projekt s.r.o.  
Mgr. Veronika Mertová  
Försterova 175  
566 01 Vysoké Mýto

Naše značka:  
3660/21/OVP/N

Datum:  
30.3.2021

**Toto vyjádření je vydáváno ve smyslu zákona č. 458/2000 Sb. a zákona č. 183/2006 Sb.,  
má platnost 2 roky od data jeho vydání.**

**Věc: Extravilányy III-3166 Chleny - Vrbice**

okres: Rychnov nad Kněžnou  
k.ú.: Vrbice u Kostelce nad Orlicí, Svídnice u Kostelce nad Orlicí

**NEZASAHUJE do bezpečnostního pásma VTL plynovodu a ochranného pásma  
telekomunikačního vedení NET4GAS, s.r.o.**

V další korespondenci uvádějte vždy číslo našeho vyjádření.

**NET4GAS, s.r.o.**  
Na Hřebenech II 1718/8, P.O.BOX 22  
140 21 Praha 4 - Nusle  
IČ: 27260364  
DIČ: CZ27260364 (43)

Aleš Novák  
Manažer, Dokumentace soustavy

Žádosti o vyjádření k VTL plynovodům a telekomunikačnímu vedení NET4GAS, s.r.o. zasílejte pomocí  
elektronické podatelny: [www.net4gas.cz](http://www.net4gas.cz) (Přepavní soustava - Žádost o vyjádření).

**Příloha k vyjádření: 3660/21/OVP/N**

**Seznam souřadnic předmětu vyjádření:**

Souřadnice jsou uvedeny v souřadnicovém systému jednotné trigonometrické sítě katastrální (S-JTSK).

**Polygon č. 1 / 1**

<b>Y [m]</b>	<b>X [m]</b>
613364.335	1058453.399
613351.918	1058430.892
613328.634	1058447.966
613255.680	1058606.293
613164.099	1058703.307
612983.265	1058846.111
612964.638	1058868.618
612984.817	1058884.141
613001.892	1058854.648
613086.488	1058792.559
613184.278	1058716.501
613275.083	1058612.502
613342.604	1058460.384





MDS projekt s.r.o.  
Mgr. Veronika Mertová  
Försterova 175  
566 01 Vysoké Mýto

Naše značka:  
3661/21/OVP/N

Datum:  
30.3.2021

**Toto vyjádření je vydáváno ve smyslu zákona č. 458/2000 Sb. a zákona č. 183/2006 Sb.,  
má platnost 2 roky od data jeho vydání.**

**Věc: Extravilányy III-3166 Chleny - Vrbice**

okres: Rychnov nad Kněžnou  
k.ú.: Vrbice u Kostelce nad Orlicí

**NEZASAHUJE do bezpečnostního pásma VTL plynovodu a ochranného pásma  
telekomunikačního vedení NET4GAS, s.r.o.**

V další korespondenci uvádějte vždy číslo našeho vyjádření.

**NET4GAS, s.r.o.**  
Na Hřebenech II 1718/8, P.O.BOX 22  
140 21 Praha 4 - Nusle  
IČ: 27260364  
DIČ: CZ27260364 (43)

Aleš Novák  
Manažer, Dokumentace soustavy

Žádosti o vyjádření k VTL plynovodům a telekomunikačnímu vedení NET4GAS, s.r.o. zasílejte pomocí  
elektronické podatelny: [www.net4gas.cz](http://www.net4gas.cz) (Přepavní soustava - Žádost o vyjádření).



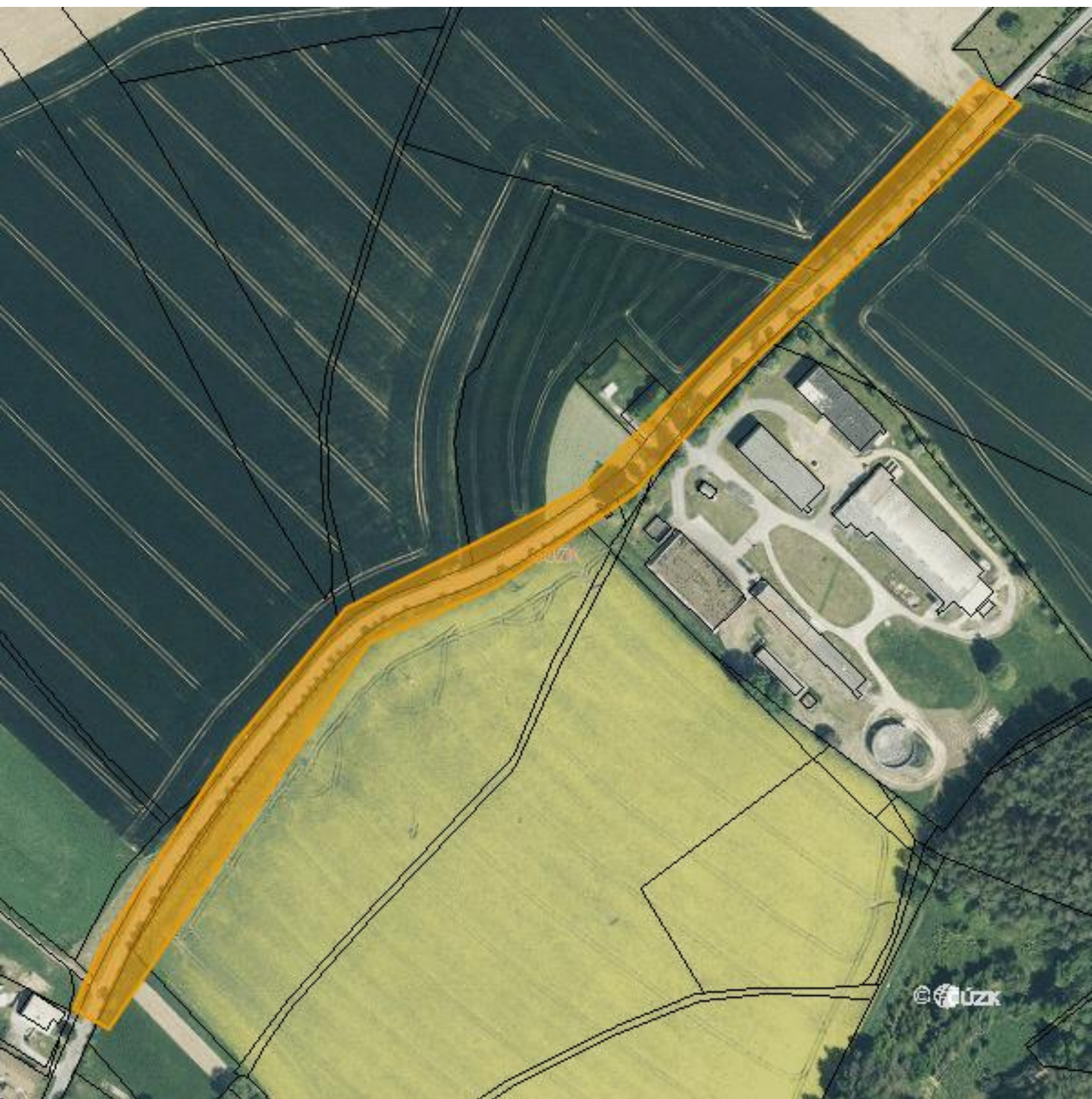
**Příloha k vyjádření: 3661/21/OVP/N**

### **Seznam souřadnic předmětu vyjádření:**

Souřadnice jsou uvedeny v souřadnicovém systému jednotné trigonometrické sítě katastrální (S-JTSK).

#### **Polygon č. 1 / 1**

<b>Y [m]</b>	<b>X [m]</b>
612961.456	1059198.403
612943.606	1059210.045
613066.231	1059327.238
613122.111	1059388.550
613183.424	1059429.684
613242.408	1059456.072
613361.153	1059632.249
613377.452	1059622.936
613364.258	1059593.444
613305.273	1059503.415
613252.498	1059439.774
613144.618	1059385.446







MDS projekt s.r.o.  
Mgr. Veronika Mertová  
Försterova 175  
566 01 Vysoké Mýto

Naše značka:  
3662/21/OVP/N

Datum:  
30.3.2021

Toto vyjádření je vydáváno ve smyslu zákona č. 458/2000 Sb. a zákona č. 183/2006 Sb.,  
má platnost 2 roky od data jeho vydání.

Věc: Extravilányy III-3166 Chleny - Vrbice

okres: Rychnov nad Kněžnou  
k.ú.: Vrbice u Kostelce nad Orlicí, Chleny

NEZASAHUJE do bezpečnostního pásma VTL plynovodu a ochranného pásma  
telekomunikačního vedení NET4GAS, s.r.o.

V další korespondenci uvádějte vždy číslo našeho vyjádření.

**NET4GAS, s.r.o.**  
Na Hřebenech II 1718/8, P.O.BOX 22  
140 21 Praha 4 - Nusle  
IČ: 27260364  
DIČ: CZ27260364 (43)

Aleš Novák  
Manažer, Dokumentace soustavy

Žádosti o vyjádření k VTL plynovodům a telekomunikačnímu vedení NET4GAS, s.r.o. zasílejte pomocí  
elektronické podatelny: [www.net4gas.cz](http://www.net4gas.cz) (Přepavní soustava - Žádost o vyjádření).

**Příloha k vyjádření: 3662/21/OVP/N**

### **Seznam souřadnic předmětu vyjádření:**

Souřadnice jsou uvedeny v souřadnicovém systému jednotné trigonometrické sítě katastrální (S-JTSK).

#### **Polygon č. 1 / 1**

<b>Y [m]</b>	<b>X [m]</b>
613479.122	1059803.770
613462.048	1059813.859
613505.510	1059861.202
613514.047	1059910.097
613496.973	1059967.529
613504.734	1059998.573
613549.748	1060017.200
613569.151	1060035.051
613556.733	1060049.797
613565.270	1060069.976
613587.002	1060054.453
613602.524	1060032.722
613577.688	1060001.678
613538.883	1059986.932
613522.584	1059970.633
613541.211	1059887.590
613510.943	1059830.157







# Obec CHLENY

Chleny 68, 517 45 Chleny,  
tel.: 494 547 222, mobil: 724 188 397, email: [obecchleny@tiscali.cz](mailto:obecchleny@tiscali.cz),  
IČO: 00274917, číslo dat. schránky: uhyaphr, [www.chleny.cz](http://www.chleny.cz)

MDS projekt s. r. o.

Č. j: 169/2020

Fösterova č. p. 175

566 01 Vysoké Mýto

Vyjádření k dotčenému prostoru

K vaší žádosti uvádím, že má obec Chleny podél komunikace č. III/3166 ve vlastnictví chodníky na dvou místech:

chodník naproti domu č. p. 53,

chodník podél obecního úřadu čp. 68 až po čp. 1.

Dále má obec Chleny pod povrchem komunikace kanalizaci, která tuto komunikaci přetíná od obecní prodejny čp. 77 a ústí mezi budovy čp. 6 a budovu čp. 7. K této části komunikace nejsou na obci žádné podklady. Musí se zaměřit na místě.

Druhá část kanalizace (odvod srážkové vody) je mezi budovou čp. 53 a komunikací č. III/3166. Ústí do místního potoka. Do komunikace nezasahuje.

Také k této části kanalizace (odvodu srážkové vody) nejsou na obci žádné podklady.

Ve vlastnictví obce je také vodovod. V současné době provozuje tento vodovod VAK Jablonné nad Orlicí, a. s. Slezská 350, 561 64 Jablonné nad Orlicí.

Jiří Plocek, starosta



Ve Chlenech dne 8. 4. 2021





kanalizace ————— chodník —————

Mgr. Veronika Mertová

---

Od: Obecní úřad Vrbice <vrbice@seznam.cz>  
Odesláno: čtvrtek 8. dubna 2021 9:50  
Komu: Mgr. Veronika Mertová  
Předmět: RE: žádost o vyjádření k akci: Extravilány III/3166 Chleny - Vrbice  
Přílohy: image001.jpg

Ohledně vodovodů na VAK Jablonné. Kanalizaci projdeme spolu.

Kuběnková

----- Původní e-mail -----

Od: Mgr. Veronika Mertová <mertova@mdsprojekt.cz>

Komu: 'Obecní úřad Vrbice' <vrbice@seznam.cz>

Datum: 8. 4. 2021 9:42:43

Předmět: RE: žádost o vyjádření k akci: Extravilány III/3166 Chleny - Vrbice



Dobrý den,

moc děkuji za informaci. Neporadila byste mi prosím, na koho se obrátit ohledně vodovodů a kanalizací.

Předem moc děkuji.

S pozdravem a přáním hezkého dne,

Mgr. Veronika Mertová

MDS PROJEKT s.r.o.  
Försterova č.p. 175  
566 01 Vysoké Mýto

tel: +420 465 322 451  
mob: +420 722 940 132  
e-mail: mertova@mdsprojekt.cz

IČO: 274 87 938  
DIČ: CZ 274 87 938

[www.mdsprojekt.cz](http://www.mdsprojekt.cz)

From: Obecní úřad Vrbice <vrbice@seznam.cz>  
Sent: Thursday, April 8, 2021 9:35 AM  
To: Mgr. Veronika Mertová <mertova@mdsprojekt.cz>  
Subject: Re: žádost o vyjádření k akci: Extravilány III/3166 Chleny - Vrbice

Hezký den,  
obec má v majetku pouze chodníky podél silnice. Kanalizace vede podél silnice na Chlínkách z rybníčku a na Vrbici pod silnici u autobusové zastávky.  
Kuběnková

----- Původní e-mail -----

Od: Mgr. Veronika Mertová <[mertova@mdsprojekt.cz](mailto:mertova@mdsprojekt.cz)>

Komu: [vrbice@seznam.cz](mailto:vrbice@seznam.cz)

Datum: 6. 4. 2021 15:30:42

Předmět: žádost o vyjádření k akci: Extravilány III/3166 Chleny - Vrbice



Dobrý den,

naše projekční kancelář MDS projekt s.r.o. v současné době zpracovává projekt s názvem:

Extravilány III/3166 Chleny - Vrbice

Chtěli bychom Vás požádat o vyjádření, zda se v dotčeném prostoru vyznačeném na přiložené situaci nenachází zařízení ve Vaší správě. Pokud budou Vaše zařízení dotčena,

poprosíme Vás o informativní zakreslení.

Pokud máte k dispozici pro dané zájmové území trasu podzemních vedení v digitální formě, žádáme Vás o její předání současně s vyjádřením.

Předem moc děkujeme za spolupráci.

S pozdravem a přáním hezkého dne,  
Mgr. Veronika Mertová

MDS PROJEKT s.r.o.  
Försterova č.p. 175  
566 01 Vysoké Mýto

tel: +420 465 322 451  
mob: +420 722 940 132  
e-mail: [mertova@mdsprojekt.cz](mailto:mertova@mdsprojekt.cz)

IČO: 274 87 938  
DIČ: CZ 274 87 938

[www.mdsprojekt.cz](http://www.mdsprojekt.cz)





**Naše značka:** VO/2021/211  
**E-mail:** ohlidal@poda.cz  
**Vyřizuje:** Václav Ohlídál  
**Tel.:** 724 712 003  
**V Poličce dne:** 19. 5. 2021

**MDS projekt s.r.o.**  
**Försterova č.p. 175**  
**566 01 Vysoké Mýto**

Věc: ***Vyjádření PODA a.s. pro stavbu z hlediska existence podzemní telekomunikační optické sítě***

Stavba: „Extravilány III/3166 Chleny - Vrbice “

Ve Vašem zájmovém území, dle předložené situace (Chleny, Vrbice), se **nenachází** telekomunikační sítě ani zařízení **PODA a.s.** Při realizaci Vaší stavby v této lokalitě **nedojde** k dotčení HDPE trubek ani telekomunikačních optických kabelů **PODA a.s.** Proti provedení Vaší stavby nemáme námitek.

**Platnost vyjádření je 1 rok od jeho vydání.**

S pozdravem

za PODA a.s.  
Václav Ohlídál  
Masarykova 8  
572 01 Polička

**PODA**  
PODA a.s., Masarykova 8, 572 01 Polička  
IČ: 258 161 79, DIČ: CZ 258 161 79, tel.: 703 730 730



---

ŽADATEL

MDS projekt s.r.o.

---

NAŠE ZNAČKA  
0201218157

VYŘIZUJE / LINKA

VYŘÍZENO DNE  
30.03.2021

---

**Sdělení o existenci komunikačního vedení společnosti Telco Pro Services, a. s.**

Název akce: **Extravilány III-3166 Chleny - Vrbice**

Účel: **Informativní**

Vážený zákazníku,  
dovolujeme si reagovat na Vaši žádost číslo 0201218157 ze dne 30.03.2021, která se týkala sdělení o existenci komunikačního zařízení na Vámi určeném zájmovém území.

Dle vědomí společnosti Telco Pro Services, a. s., se na Vámi vymezeném zájmovém území:  
**nenachází komunikační zařízení v majetku společnosti Telco Pro Services, a. s.**

Zároveň si Vás dovoluujeme upozornit, že není vyloučeno, že se ve Vámi vymezeném zájmovém území nachází jiné zařízení, které není v majetku společnosti Telco Pro Services, a. s.

Toto sdělení je platné do 30.03.2022.

V souvislosti s výše uvedeným si Vás dovoluujeme upozornit, že sdělení o existenci či neexistenci sítí představuje skutečnosti tvořící obchodní tajemství společnosti Telco Pro Services, a. s. Poskytnuté informace jsou dále také důvěrnými informacemi společnosti Telco Pro Services, a. s. Z výše uvedených důvodů si Vás proto společnost Telco Pro Services, a. s., dovoluje upozornit, že s poskytnutými informacemi je potřeba nakládat dle platných právních předpisů, v opačném případě se vystavujete postihu ve smyslu platné právní úpravy. V této souvislosti si Vás dovoluujeme rovněž upozornit, že požadované informace nesmí být předány, sděleny, využity, zpřístupněny, či jiným způsobem postoupeny na jakoukoli třetí osobu bez předchozího prokazatelného souhlasu společnosti Telco Pro Services, a. s. Informace o existenci sítí mohou být využity pouze pro účel, pro který byly vyžádány.

S pozdravem

**Telco Pro Services, a. s.**

Praha, Praha 4  
Duhová 1531/3  
PSČ 140 00  
IČ: 29148278

**Přílohy**

Situační výkres zájmového území

---

**Telco Pro Services, a. s.**

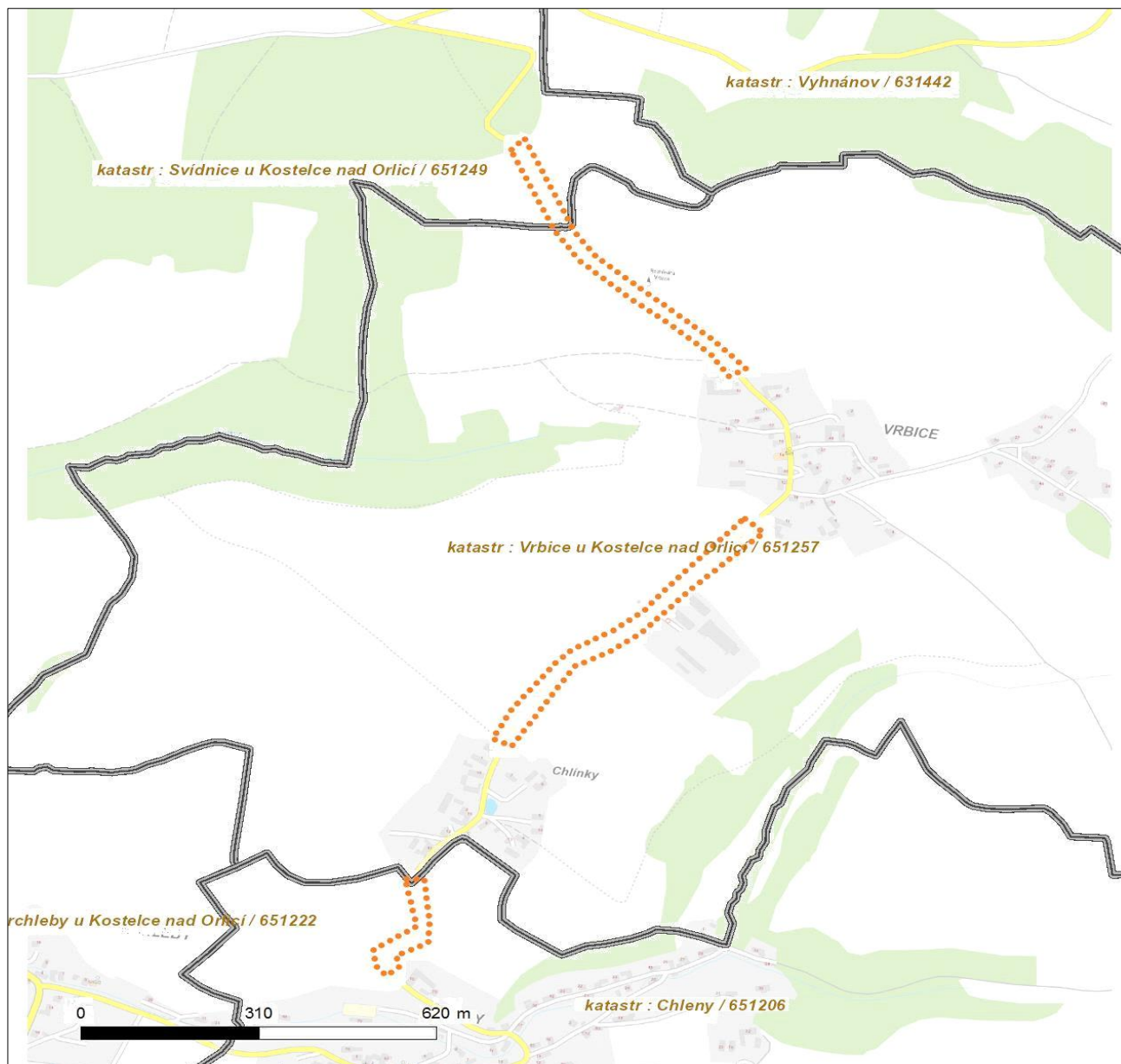
Duhová 1531/3, 140 00 Praha 4 | tel.: 910 70 70 70 | IČ: 29148278, DIČ: CZ29148278  
e-mail: servicedesk@cez.cz, www.cez.cz/tps | zapsána v obchodním rejstříku vedeném  
Městským soudem v Praze, oddíl B, vložka 18830



Platí pouze se sdělením číslo 0201218157.

Zakreslené polohy zařízení v příloze jsou pouze informativní.

### Situační výkres zájmového území



#### LEGENDA

- |                                     |                                    |
|-------------------------------------|------------------------------------|
| ■ ■ ■ ■ ■ Nadzemní optické vedení   | ■ ■ ■ ■ ■ Radioreléový spoj vzduch |
| — Podzemní optické vedení           | ..... Zájmové území                |
| ■ ■ ■ ■ ■ Nadzemní metalické vedení | — Hranice katastrálního území      |
| — Podzemní metalické vedení         |                                    |

Mgr. Veronika Mertová

---

Od: Milan Šmíd <milan.smid@meteor-cs.com>  
Odesláno: pondělí 19. dubna 2021 8:34  
Komu: mertova@mdsprojekt.cz  
Předmět: Re: Fwd: žádost o vyjádření k akci: Extravilány III/3166 Chleny - Vrbice

Dobrý den,

na základě určení a vyznačení zájmového území Žadatelem a na základě určení důvodu vyjádření vydává společnost Tlapnet s.r.o. následující vyjádření:

V zájmovém území nedojde ke střetu se sítí elektronických komunikací ve správě či majetku společnosti Tlapnet s.r.o.

Vyjádření je platné pouze pro zájmové území určené a vyznačené Žadatelem v příloze

S pozdravem

Bc. Milan Šmíd

projektový specialista

Meteor-CS s.r.o.  
tel: 777 358 786

Centrála:

Jeníkovská 940/14  
Čáslav 286 01

Sídlo firmy:

U Schodů 122/5  
Praha 9 – Hrdlořezy 190 00  
web:www.meteor-cs.com

*Tato zpráva není potvrzením přijetí nabídky, a nedochází na jejím základě k uzavření smlouvy. Tato zpráva je jen prostým sdělením o způsobu vyřízení emailu naší společností.*

----- Forwarded message -----

Od: Mgr. Veronika Mertová <[mertova@mdsprojekt.cz](mailto:mertova@mdsprojekt.cz)>

Date: út 6. 4. 2021 v 15:29

Subject: žádost o vyjádření k akci: Extravilány III/3166 Chleny - Vrbice

To: <[info@tlapnet.cz](mailto:info@tlapnet.cz)>

Dobrý den,

naše projekční kancelář MDS projekt s.r.o. v současné době zpracovává projekt s názvem:

Extravilány III/3166 Chleny - Vrbice

Chtěli bychom Vás požádat o vyjádření, zda se v dotčeném prostoru vyznačeném na přiložené situaci nenacházejí zařízení ve Vaší správě. Pokud budou Vaše zařízení dotčena,

poprosíme Vás o informativní zakreslení.

Pokud máte k dispozici pro dané zájmové území trasu podzemních vedení v digitální formě, žádáme Vás o její předání současně s vyjádřením.

Předem moc děkujeme za spolupráci.

S pozdravem a přáním hezkého dne,  
Mgr. Veronika Mertová

MDS PROJEKT s.r.o.  
Försterova č.p. 175  
566 01 Vysoké Mýto

tel: +420 465 322 451  
mob: +420 722 940 132  
e-mail: [mertova@mdsprojekt.cz](mailto:mertova@mdsprojekt.cz)

IČO: 274 87 938  
DIČ: CZ 274 87 938 [www.mdsprojekt.cz](http://www.mdsprojekt.cz)



Vyřizuje: Dundáček Petr

E-mail: petr.dundacek@t-mobile.cz

MDS projekt s.r.o.  
Mgr. Veronika Mertová  
Försterova č.p.175  
56601 Vysoké Mýto

Naše značka: **E16689/21**

V Praze dne: **30.3.2021**

**Vyjádření a stanovení podmínek pro udělení souhlasu s umístěním stavby v ochranném pásmu sítě technické infrastruktury ( TI ) společnosti T-Mobile Czech Republic a.s.**

Vydané podle § 101 ZÁKONA Č. 127/2005 Sb., o elektronických komunikacích a o změně některých souvisejících zákonů ( zákon o elektronických komunikacích – dále jen ZEK ), ve znění pozdějších předpisů a §161 zákona č. 183/2006 Sb., o územním plánování a stavebním řádu ( stavební zákon) či dle dalších příslušných právních předpisů

**Věc: Extravilány III-3166 Chleny - Vrbice**

Stupeň: Prověření existence sítě

Na základě předložených projektových podkladů dáváme **souhlasné stanovisko k vydání Územního souhlasu / rozhodnutí (Stavebního povolení) a následně souhlas s realizací stavby.**

Dle předložených dokladů nedojde ke kolizi s technickou infrastrukturou společnosti **T-Mobile Czech Republic a.s.**

Toto stanovisko má platnost 1 rok.

Vydané stanovisko nelze prodloužit. Po uplynutí platnosti zadejte žádost o nové stanovisko.

**T-Mobile**  
T-Mobile Czech Republic a.s.  
Tomášova 2144/1  
148 00 Praha 4  
IČ 649 49 681, DIČ CZ64949681

.....  
Ochrana sítí  
Technologický úsek

**V případě doplňujících dotazů vždy uvádějte v „Předmětu“ e-mailu číslo jednací.**



Příloha č. 1

## Rekapitulace žádosti o vyjádření k existenci sítě elektronických komunikací

Číslo žádosti: **E16689/21**  
 Název stavby /akce: **Extravilány III-3166 Chleny - Vrbice**  
 Datum podání žádosti: **30.3.2021**  
 Důvod žádosti: **Prověření existence sítě**  
 Popis jiného důvodu žádosti: **existence sítí**  
 Poznámka:

### Žadatel

Firma / organizace: **MDS projekt s.r.o.**  
 IČ: **27487938**  
 DIČ:  
 Kontaktní osoba: **Mgr. Veronika Mertová**  
 Adresa: **Försterova č.p.175**  
 Město / obec: **Vysoké Mýto**  
 PSČ: **56601**  
 Stát:  
 E-mail: **mertova@mdsprojekt.cz**  
 Telefonní číslo: **722940132**

### Stavebník

Firma / organizace: **MDS projekt s.r.o.**  
 Kontaktní osoba: **Mgr. Veronika Mertová**  
 Adresa: **Försterova č.p.175**  
 Město / obec: **Vysoké Mýto**  
 PSČ: **56601**  
 Stát:  
 E-mail: **mertova@mdsprojekt.cz**  
 Telefonní číslo: **722940132**

### Stavba

Výška nad terénem (metry): **0 m**  
 Projektant: **Ing. Lukáš Tobeš**  
 Druh stavby: **Dopravní infrastruktura - komunikace, chodníky, cyklostezky apod**  
 Hodnota projektu: **1 mil. Kč**  
 Měsíc zahájení stavby: **03/2021**  
 Měsíc ukončení stavby: **10/2021**

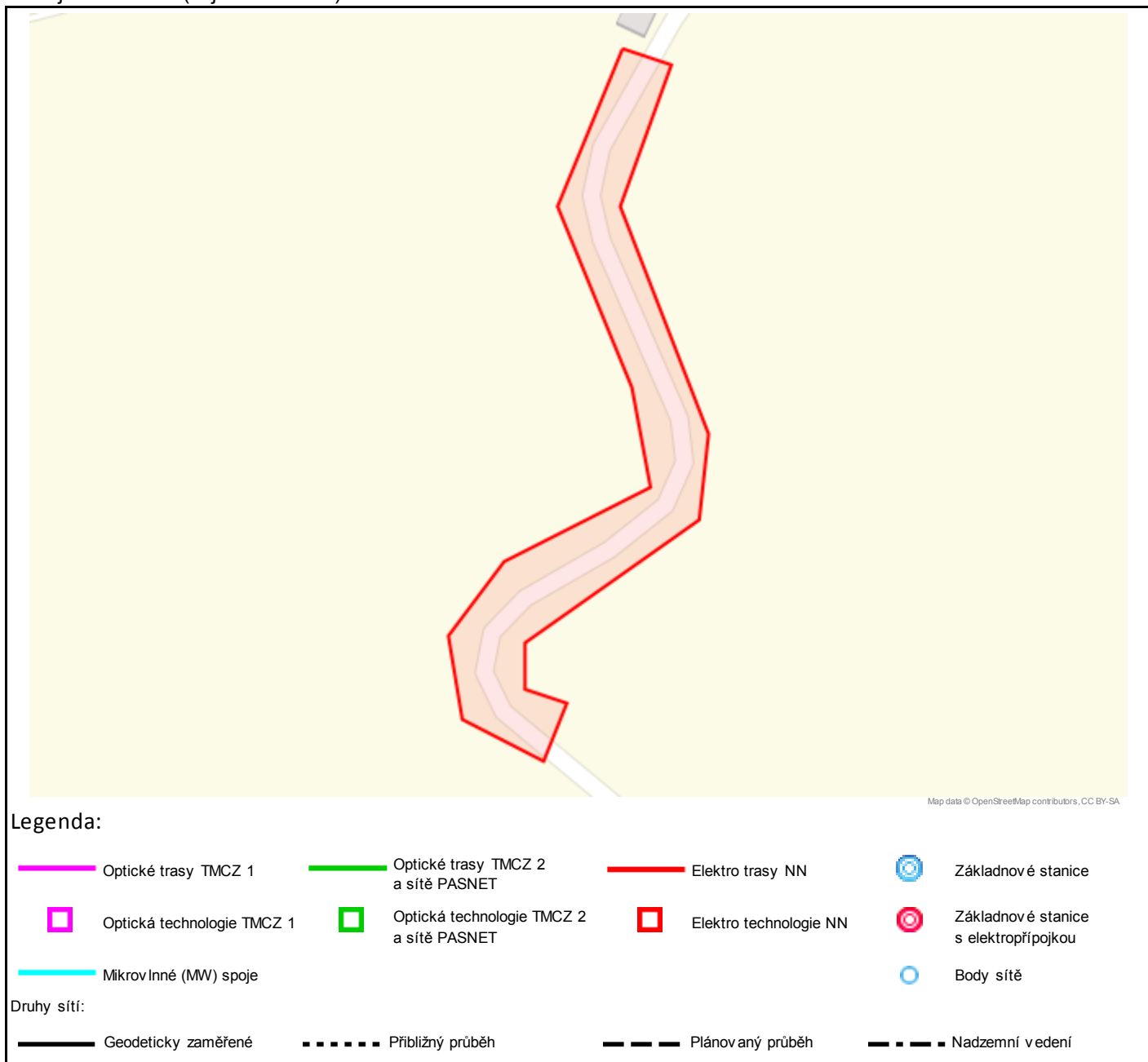
### Odeslání stanoviska

E-mail: **mertova@mdsprojekt.cz**

Příloha č. 2

## Situační plán

Zájmová oblast (zájmové oblasti) zadaná žadatelem



Geometrie zájmové oblasti (zájmových oblastí) žádosti ve formátu WKT a souřadnicovém systému S-JTSK. Zkopírováním textu lze geometrii zobrazit v jakémkoli softwaru podporujícím formát WKT.

POLYGON((-613511.402995326 -1059837.8511234,-613495.981121369 -1059844.98778892,-613518.011645661

-1059889.5075428,-613497.440530231 -1059967.35438726,-613503.673359115 -1059995.16426949,-613565.458682017

-1060029.0287048,-613567.17812951 -1060044.24761085,-613553.958902605 -1060050.36507464,-613563.738789801

-1060068.52668847,-613588.898379003 -1060051.81217901,-613590.381598291 -1060023.90085677,-613569.317131107

-1060001.61982457,-613518.493914396 -1059982.70086416,-613520.901765289 -1059949.29100926,-613538.613619789

-1059887.17999479,-613511.402995326 -1059837.8511234))



**MDS projekt s.r.o.**  
**Mgr. Veronika Mertová**  
**Försterova 175**  
**566 01 Vysoké Mýto - Vysoké Mýto-Město**

V Praze, 30.3.2021

Naše zn.: **210330-1534276703**

Věc: vyjádření k žádosti k akci **"Extravilány III-3166 Chleny - Vrbice"**

Společnost Vodafone Czech Republic a.s. ( dále jen „Vodafone“ ), se sídlem Praha 5, náměstí Junkových 2, IČ: 25788001, zapsaná dne 13.8. 1999 v obchodním rejstříku vedeném Městským soudem v Praze pod spisovou značkou B.6064 a společnost Vantage Towers, s.r.o. se sídlem Závěšova 502/5, Nusle, 140 00 Praha 4, zapsaná v obchodním rejstříku vedeném u Městského soudu v Praze pod sp. zn. C 330005, IČO: 09056009, DIČ: CZ09056009 zastoupená Vodafone na základě plné moci Vám sděluje, že dle Vámi podané žádosti ze dne **30.3.2021**, která je nedílnou součástí tohoto vyjádření,

#### **souhlasí s realizací projektu.**

Ve Vámi zadaném zájmovém území a v uvedené výšce (výška stavby: 0 m, výška jeřábu: 0 m) se nenachází žádné podzemní ani nadzemní vedení.

Platnost vyjádření je **1 rok** od data vydání. Vyjádření je platné pouze v rámci předmětného projektu a pro důvod vydání vyjádření stanovený žadatelem v žádosti.

Vyjádření pozbývá platnosti uplynutím doby platnosti, změnou rozsahu zájmového území i změnou důvodu vydání vyjádření uvedeného v žádosti, to vše v závislosti na tom, která ze skutečností rozhodná pro pozbytí platnosti tohoto vyjádření nastane nejdříve. Po skončení platnosti si musíte podat novou žádost na adrese <https://www.zadostovyjadeni.cz/vodafone/>.

S pozdravem

v.z. Nora Hlásenská  
Vodafone Czech Republic a. s.  
náměstí Junkových 2808/2  
150 00 Praha 5

Tel.: 775012847  
E-mail: nora.hlasenska1@vodafone.com

  
Vodafone Czech Republic a.s.  
náměstí Junkových 2, 155 00, Praha 5  
IČO: 25788001, DIČ: CZ25788001  
tel.: 776 971 111, fax: 776 971 927  
-60-

**Seznam příloh/přiložených souborů:**  
Zadost\_210330-1534276703.pdf



# Žádost o vyjádření k existenci sítí č. 210330-1534276703

## Identifikační údaje žadatele / stavebníka

Typ:	Právnícká osoba
IČO:	27487938
Firma:	MDS projekt s.r.o.
Titul:	Mgr.
Jméno:	Veronika
Příjmení:	Mertová
Telefon:	+420 722 940 132
E-mail:	mertova@mdsprojekt.cz

## Adresa sídla/bydliště

Ulice:	Försterova
Č.p. (č.ev.) / č.o.:	175
Obec:	Vysoké Mýto - Vysoké Mýto-Město
PSČ:	56601

## Důvod žádosti o vyjádření

Název stavby:	Extravilányy III-3166 Chleny - Vrbice
Typ stavby:	Stavba výšky do 10 m nad zemí
Stupeň žádosti:	Studie (předprojektový průzkum)
Popis stavby / doplňující informace:	existence IS
Podzemní stavba a zpevněná plocha:	Ano
Výška stavby:	0 m
Výška jeřábu:	0 m



## Zájmové území

Kresba 1:



Dotčené KÚ:

Svídnice u Kostelce nad Orlicí (651249)  
Vrbice u Kostelce nad Orlicí (651257)

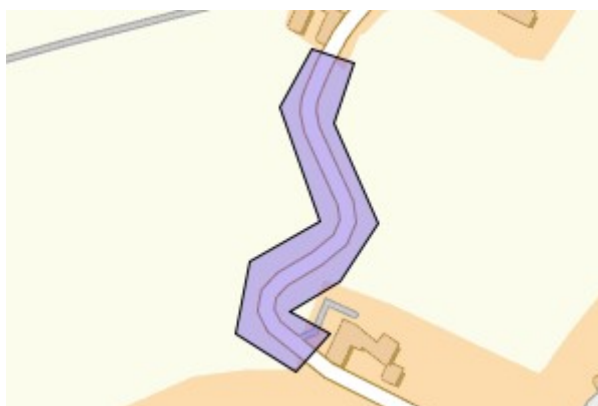
Kresba 2:



Dotčené KÚ:

Vrbice u Kostelce nad Orlicí (651257)

Kresba 3:



Dotčené KÚ:

Chleny (651206)  
Vrbice u Kostelce nad Orlicí (651257)

Datum: 30.3.2021

Zadáno: <https://www.zadostoviadreni.cz/vodafone/>

Informace podle zákona č. 127/2005 Sb., o elektronických komunikacích, nařízením 2016/679 o ochraně fyzických osob v souvislosti se zpracováním osobních údajů a o volném pohybu těchto údajů a o zrušení směrnice 95/46/ES (obecné nařízení o ochraně osobních údajů) a dalšími souvisejícími právními předpisy.

Společnost Position s.r.o., se sídlem Londýnská 665/45, 120 00 Praha 2, IČ 26422816, zapsaná v obchodním rejstříku vedeném Městským soudem v Praze, oddíl C, vložka 81053 („Position“) a společnost Vodafone Czech Republic s., se sídlem nám. Junkových 2808/2, 155 00 Praha 5, IČ 25788001, zapsaná v obchodním rejstříku vedeném Městským soudem v Praze, oddíl B, vložka 6064 („Vodafone“) Vás tímto informují, že shromážděné osobní údaje v rozsahu Vaše jméno, příjmení, bydliště, e-mailová adresa a telefonní číslo bude společnost Vodafone, jako správce, a společnost Position, jako zpracovatel, zpracovávat za účelem jejich použití při realizaci povinností v souvislosti se žádostí o stanovisko nebo vyjádření pro řízení podle zákona č. 183/2006 Sb., o územním plánování a stavebním řádu (stavební zákon), a to automatizovaným způsobem nebo v tištěné podobě s tím, že Vaše osobní údaje nebudou zpřístupněny jiným osobám.

Vaše osobní údaje poskytujete dobrovolně a tento souhlas můžete kdykoliv odvolat.

Podrobné informace o ochraně soukromí ve společnosti Vodafone, a to včetně uplatnění vašich práv subjektu údajů naleznete na webu <https://www.vodafone.cz/o-vodafonu/ke-stazeni/ochrana-soukromi/>.



Žadatel:

MDS projekt s.r.o.  
Försterova 175  
56601 Vysoké Mýto

Investor:

žadatel  
je totožný  
s investorem

## **Vyjádření o existenci sítě společnosti Vodovody a kanalizace Jablonné nad Orlicí, a.s.**

Číslo jednací: CH/MB/21/1145

Název akce: **Intravilány III/3166 Chleny - Vrbice a Extravilány III/3166 Chleny - Vrbice**  
Zájmové území: **komunikace**  
Datum vydání vyjádření: **09.04.2021**  
Platnost tohoto vyjádření: **1 rok**  
Vyřizuje: **Milan Beneš, DiS.**  
Telefon: **+420 463 030 274, +420 606 634 399**

Žadatel svou žádostí označil zájmové území a stanovil důvod pro vydání vyjádření. Na základě této žádosti a zájmového území určeného žadatelem vydává společnost Vodovody a kanalizace Jablonné nad Orlicí, a. s. následující vyjádření:

dojde ke střetu

se sítí společnosti Vodovody a kanalizace Jablonné nad Orlicí, a. s., jejíž existence a poloha je zakreslena v příloženém výřezu (výřezech) z geografického informačního systému a případně je upřesněna v textu tohoto vyjádření. Žadatel je srozuměn s tím, že podzemní vedení vodovodu, kanalizace a elektrické kabelové vedení používá právní ochranu dle zákona 274/2001 Sb. ve znění pozdějších předpisů a dojde-li ke střetu s tímto podzemním vedením, je žadatel povinen projednat podmínky ochrany se zaměstnancem společnosti Vodovody a kanalizace Jablonné nad Orlicí, a. s. pověřeného správou podzemní sítě.

Stavebník, nebo jím pověřená třetí osoba, je povinen obrátit se na zaměstnance pověřeného správou podzemní sítě (dále ZSPS) společnosti Vodovody a kanalizace Jablonné nad Orlicí, a. s. a to ve všech případech, ve kterých zjistil, že jeho záměrem dojde ke střetu s podzemním vedením sítě vodovodu, kanalizace a elektrického kabelového vedení (dále PVS) nebo zasahuje do ochranného pásma PVS.

Pro výše označené zájmové území je ZSPS - Milan Beneš, DiS., tel. +420 463 030 274.

Obecné podmínky ochrany podzemního vedení vodovodu, kanalizace a elektrického kabelového vedení společnosti Vodovody a kanalizace Jablonné nad Orlicí, a. s.

1. Sítě vodovodu, kanalizace a elektrického kabelového vedení společnosti Vodovody a kanalizace Jablonné nad Orlicí, a. s. jsou součástí veřejného vodovodu nebo kanalizace, jsou zajišťovány ve veřejném zájmu a jsou chráněny právními předpisy. Ochranné pásmo podzemního vedení vodovodu a kanalizace je vymezeno vodorovnou vzdáleností od vnějšího líce stěny potrubí nebo kanalizační stoky 1,5 m na každou stranu u vodovodních řadů a kanalizačních stok průměru 500 mm a menších a 2,5 m na každou stranu u vodovodních řadů a kanalizačních stok nad průměr 500 mm. Ochranné pásmo podzemního elektrického kabelového vedení je 1,5 m po stranách krajního vedení.
2. Při činnostech v blízkosti PVS je stavebník, nebo jím pověřená třetí osoba, povinen respektovat ochranná pásma podzemního vedení tak, aby nedošlo poškození nebo zamezení přístupu k vedení.
3. Stavebník, nebo jím pověřená třetí osoba, není oprávněn umísťovat v ochranném pásmu PVS jiné inženýrské sítě nebo provádět zemní práce bez souhlasu společnosti Vodovody a kanalizace Jablonné nad Orlicí, a. s. Pokud stavebník, nebo jím pověřená třetí osoba, nedodrží podmínky k umístění jiné inženýrské sítě nebo provádění zemních prací v ochranném pásmu PVS stanovené tímto vyjádřením, popř. následných písemných dohod jej upravujících, dopouští se přestupku podle § 32 a násl.





zák.č. 274/2001 Sb. o vodovodech a kanalizacích pro veřejnou potřebu a místně příslušný vodoprávní úřad ve správním řízení mu může uložit pokutu.

4. Pokud dochází k podélnému umístění jiné inženýrské sítě v ochranném pásmu PVS, je povinností stavebníka, nebo jím pověřené třetí osoby, bezplatně předat e-mailem na adresu [pouzar@vak.cz](mailto:pouzar@vak.cz) v elektronické podobě ve formátu DGN geodetické zaměření skutečného provedení stavby (uložené sítě) nejpozději do 2 měsíců po ukončení stavby.
5. Za stavební činnosti se pro účely tohoto vyjádření považují i bezvýkopové technologie (zejména řízené a neřízené protlaky) prováděné v ochranném pásmu PVS.
6. Vlastníkem vodovodní a kanalizační přípojky je vlastník pozemku nebo stavby připojené na vodovod nebo kanalizaci pro veřejnou potřebu, neprokáže-li se opak. Vlastníkem přípojky může být i osoba, která na svoje náklady přípojku zřídila. Informaci o vedení přípojky poskytne vlastník přípojky.
7. Stavebník, nebo jím pověřená třetí osoba, není oprávněn manipulovat s kryty (poklapy) podzemních šachet a vstupovat bez souhlasu společnosti Vodovody a kanalizace Jablonné nad Orlicí, a. s. do těchto prostor.
8. Stavebník, nebo jím pověřená třetí osoba, na trase PVS (včetně ochranného pásma) nesmí měnit niveletu terénu a vysazovat trvalé porosty, budovat drobné stavby, pevné podezdívky oplocení apod..
9. Stavebník, nebo jím pověřená třetí osoba, je povinen každé zjištěné nebo způsobené poškození a případně odcizení PVS (vč. signalizačního vodiče, výstražné fólie atd.) neprodleně oznámit poruchové službě společnosti Vodovody a kanalizace Jablonné nad Orlicí, a. s. na pohotovostní telefonní číslo +420 465 642 618.

#### Podmínky pro spolupráci stavebníka při přípravě stavby

1. Pokud by činností stavebníka, nebo jím pověřené třetí osoby, k níž je potřeba povolení správního orgánu podle zvláštního předpisu, mohlo dojít k ohrožení nebo omezení PVS, je stavebník, nebo jím pověřená třetí osoba, povinen kontaktovat ZSPS a předložit zakreslení PVS do příslušné dokumentace stavby (projektové, realizační, atd.).
2. Pokud by činností stavebníka, nebo jím pověřené třetí osoby, k níž není potřeba povolení správního orgánu podle zvláštního předpisu mohlo dojít k ohrožení nebo omezení PVS, je stavebník, nebo jím pověřená třetí osoba, povinen kontaktovat ZSPS a předložit zakreslení PVS do zjednodušené dokumentace (katastrální mapa, plánec), ze které bude zřejmá míra dotčení PVS.
3. Pokud by budované stavby (zejména podzemní sítě) svými ochrannými pásmy zasahovaly do prostoru stávajících tras PVS, či do jejich ochranných pásem, je stavebník, nebo jím pověřená třetí osoba, povinen realizovat taková opatření, aby mohla být prováděna údržba a opravy PVS.
4. Pokud stavebník, nebo jím pověřená třetí osoba, připravuje stavby technické infrastruktury (vodovod, kanalizace), které se propojí se stávajícími sítěmi společnosti Vodovody a kanalizace Jablonné nad Orlicí, a. s. je povinen dodržet při jejich přípravě platné Technické standardy vodohospodářských staveb vydané společností Vodovody a kanalizace Jablonné nad Orlicí, a. s. Tyto standardy jsou volně ke stažení na internetových stránkách „<http://www.vak.cz/>“.
5. Toto vyjádření nenahrazuje požárně bezpečnostní řešení stavby, které může pro jednotlivé druhy staveb zpracovávat pouze oprávněná osoba podle autorizačního zákona. Požárně bezpečnostní řešení je oborově (profesně) vydělenou částí projektové dokumentace stavby předkládané ke stavebnímu řízení.
6. K předložené příslušné dokumentaci stavby (projektové, realizační, zjednodušené, atd.) bude vydáno samostatné vyjádření.

#### Podmínky pro přeložení PVS

1. V případě nutnosti přeložení PVS nese stavebník, který vyvolal překládku PVS, veškeré náklady spojené s touto přeložkou.
2. Stavebník, nebo jím pověřená třetí osoba, je povinen bez zbytečného odkladu kontaktovat ZSPS za účelem projednání podmínek přeložky poté, kdy zjistí potřebu přeložení PVS, nejpozději však před počátkem zpracování projektu stavby, která nutnost přeložení PVS vyvolala.

#### Podmínky pro provádění stavebních prací v blízkosti PVS

Při provádění stavebních nebo jiných prací je stavebník nebo jím pověřená třetí osoba, povinen učinit nezbytná opatření, aby nedošlo k ohrožení nebo poškození podzemního vedení vodovodu, kanalizace a elektrického kabelového vedení, a je srozuměn s tím, že:

1. Před začátkem zemních prací zajistí vytyčení trasy PVS v terénu. S vyznačenou trasou PVS seznámí pracovníky, kteří budou stavební práce provádět. Pokud stavebník, nebo jím pověřená třetí osoba, nesplní povinnost vytyčení trasy PVS v terénu před začátkem zemních prací, může mu být uložena pokuta za přestupek vodoprávním úřadem.
2. Prokazatelně upozorní pracovníky, kteří budou provádět zemní práce na staveništi, aby v případě potřeby zjistili hloubkové uložení PVS příčnými sondami. Upozorní je také na možnou odchylku +/- 30 cm mezi skutečným uložením PVS a



polohovými údaji ve výkresové dokumentaci. Dále je upozorní, aby ve vzdálenosti min. 1,5 m na každou stranu od vnějšího lince stěny potrubí u vodovodních řadů a kanalizačních stok a min. 1,5 m po stranách krajního vedení u elektrického kabelového vedení nepoužívali žádných mechanizačních prostředků nebo nevhodného nářadí a aby při provádění prací v těchto místech dbali zvýšené opatrnosti.

3. Při zjištění zásadního rozporu mezi údaji v projektové dokumentaci a skutečností zastaví práce a věc oznámí ZSPS. V prováděných pracích je oprávněn pokračovat až po projednání a schválení dalšího postupu stanoveného ZSPS.

4. Při provádění zemních prací v blízkosti PVS postupuje tak, aby nedošlo ke změně hloubky uložení nebo prostorového uspořádání podzemní sítě. Odkryté potrubí je povinen zabezpečit proti poškození, odcizení a prověšení.

5. Dojde-li při provádění zemních prací k odkrytí PVS, je povinen vyzvat ZSPS ke kontrole vedení před zakrytím. Až po následné kontrole je oprávněn provést zához.

6. Není oprávněn trasy PVS zabetonovat nebo k nim jiným způsobem znemožnit přístup.

7. Pokud stavebník, nebo jím pověřená třetí osoba, provádí stavby technické infrastruktury (vodovod, kanalizace), které se propojí se stávajícími sítěmi společnosti Vodovody a kanalizace Jablonné nad Orlicí, a. s. je povinen dodržet při jejich stavbě platné Technické standardy vodohospodářských staveb vydané společností Vodovody a kanalizace Jablonné nad Orlicí, a. s. Tyto standardy jsou volně ke stažení na internetových stránkách „<http://www.vak.cz/>“.

Toto vyjádření není souhlasem se stavbou, případně prováděním zemních prací a jiné obdobné činnosti prováděné v blízkosti PVS (zejména v ochranném pásmu) společnosti Vodovody a kanalizace Jablonné nad Orlicí, a. s. Toto vyjádření označuje výskyt PVS v zájmovém území a stanovuje základní podmínky pro ochranu PVS.

Společnost Vodovody a kanalizace Jablonné nad Orlicí, a. s. prohlašuje, že žadateli byly pro jím určené a vyhrazené zájmové území poskytnuty veškeré dostupné informace o podzemním vedení sítě.

V případě požadavku na vytyčení podzemního vedení kontaktujte provoz dispečinku společnosti Vodovody a kanalizace Jablonné nad Orlicí, a. s. (telefon +420 463 030 267, +420 721 861 837) a to nejméně 7 dní před požadovaným vytyčením. Při objednávání uveďte v objednávce číslo tohoto vyjádření. O provedeném vytyčení bude sepsán protokol.

Žadatel se převzetím tohoto vyjádření zavazuje, že poskytnuté informace a data použije pouze k účelu, pro který mu byly poskytnuty, že je nebude neoprávněně rozmnožovat, rozšiřovat, půjčovat či jinak využívat bez souhlasu poskytovatele a je si vědom své odpovědnosti vyplývající z obecně závazných právních předpisů při porušení těchto povinností.

Vyjádření pozbývá platnosti:

- Uplynutím vyznačené doby platnosti vyjádření
- Změnou rozsahu zájmového území
- Změnou důvodu k vyjádření uvedeného v žádosti

Toto vyjádření souvisí s:

Milan Beneš, DiS.

Vedoucí provozu vodovodů Choceň  
Vodovody a kanalizace Jablonné nad Orlicí, a.s.,



**Vodovody a kanalizace Jablonné nad Orlicí, a. s.**

**Slezská 350, 561 64 Jablonné nad Orlicí**

**Provoz vodovodů Chocẽ  
Dvořákova 1621, 565 01 Chocẽ**

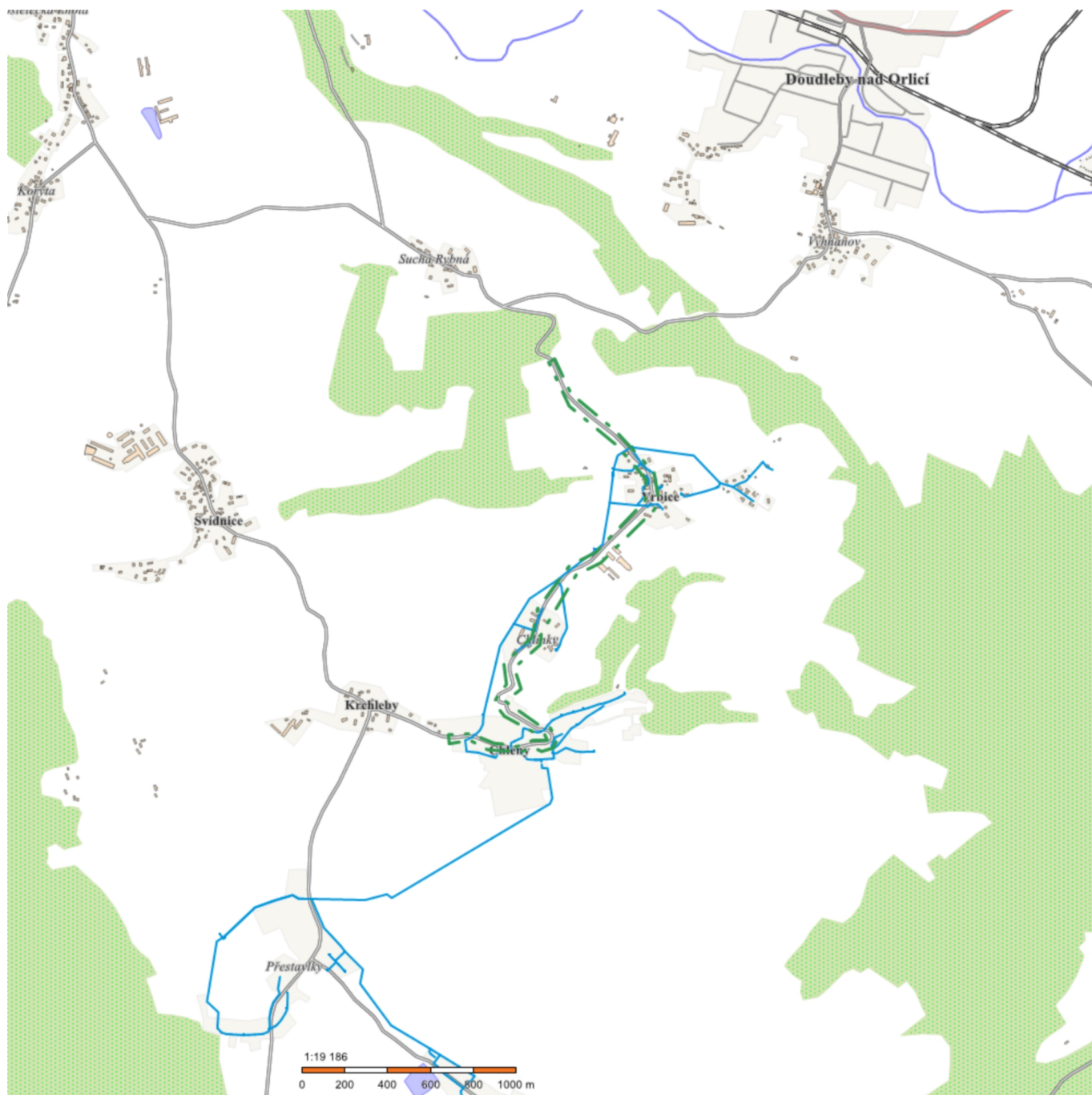









## Vodovody a kanalizace Jablonné nad Orlicí, a. s.

Slezská 350, 561 64 Jablonné nad Orlicí

Provoz vodovodů Choceň  
Dvořákova 1621, 565 01 Choceň



## Legenda

	Vodovod - geodeticky zaměřený
	Vodovod - zákres z dokumentace
	Vodovod - orientační zákres
	Naznačení vodovodní přípojky
	Jednotná kanalizace - geodeticky zaměřena
	Jednotná kanalizace - zákres z dokumentace
	Jednotná kanalizace - orientační zákres
	Naznačení jednotné kanalizační přípojky
	Splašková kanalizace - geodeticky zaměřena
	Splašková kanalizace - zákres z dokumentace
	Splašková kanalizace - orientační zákres
	Naznačení splaškové kanalizační přípojky
	Dešťová kanalizace - geodeticky zaměřená
	Dešťová kanalizace - zákres z dokumentace
	Dešťová kanalizace - orientační zákres
	Naznačení dešťové kanalizační přípojky
	Elektrický kabel - geodeticky zaměřený
	Elektrický kabel - zákres z dokumentace
	Elektrický kabel - orientační zákres
	OP I. stupně
	OP II. stupně
	Zóna 1 OP II. stupně
	Zóna 2 OP II. stupně
	Zóna 3 OP II. stupně
	Zóna 3/1 OP II. stupně